

















TEGNFORKLARING.

PBL. § 25. REGULERINGSFORMÅL.

1. BYGGEOMRÅDER.
-  HYTTEBYGGELSE / EKSIST. BOLIG.
 -  SERVICEBYGG
 -  OFFENTLIG FORMÅL
2. TRAFIKKOMRÅDE.
-  STOPPESTED.
3. SPESIALOMRÅDE.
-  CAMPING.
 -  VEG.
 -  SKOGBELTE.
 -  BEVARING

SYMBOLER.

-  PLANENS BEGRENSNING.
-  GRENSE REGULERINGSFORMÅL.
-  BYGGEGRENSE.
-  VANN / AVLØPSLEDNING.
-  EKSISTERENDE BYGNING.
-  NY HYTTE.
-  NYTT SERVICEBYGG.
-  VANN



EKVIDISTANSE 5 M.
MALESTOKK 1: 2000.

REGULERINGSPLAN FOR VIUBRÅTAN.

LUNNER KOMMUNE.

DATO: 05.01.95

REVISSJONER. 21.2.95. 6.3.95. 20.4.95 10.08.95

SAKSBEHANDLING IFLG. PBL:

BYGNINGSRÅDET 1. GANG:	U-sdk 21/95	16.03.95
OFFENTLIG ETTERSYN:	16.05.95 -	15.06.95
BYGNINGSRÅDET 2. GANG:	U-sdk 42/95	10.08.95
KOMMUNESTYRET:	K-sdk 54/95	07.09.95