



Dyrøy kommune

Den lærende kommune



Kommunalt råd for funksjonshemmede
i Dyrøy og Sørreisa

Deres ref:

Vår ref:
Ellen M Hals

Arkivkode:
033

Dato:
30.12.2011

Innkalling til møte i Dyrøy og Sørreisas felles råd for mennesker med nedsatt funksjonsevner

Det innkalles med dette til første møte i rådet for mennesker med nedsatt funksjonsevner
Mandag 9.januar 2012 kl. 12.00 på kommunehuset i Dyrøy

Både faste medlemmer og varamedlemmer møter til første møte.

Det settes av tid i starten av første møte til å bli kjent.

Saker til behandling:

- | | |
|---------|---|
| PS 1/12 | Referat, info om forrige råds arbeid |
| RS 1/12 | Rapport etter tilsyn – Gjerdsletta barnehage |
| RS 2/12 | Universell utforming i Post i butikk i Dyrøy og Sørreisa |
| PS 2/12 | Rådets mandat |
| PS 3/12 | Møteplan for 2012 |
| PS 4/12 | Høringsuttalelse på Utkast til forvaltningsplan for friluftsområdene Kampli og Storneset, Sørreisa, samt forvaltningsplan for Finnlandsholman friluftsområde i Dyrøy. |
| PS 5/12 | Eventuelt |

Enkel servering

Forfall må meldes Dyrøy kommune innen 5.januar 2012 på telefon 77 18 92 00 eller på epost til postmottak@dyroy.kommune.no

Vell møtt!

Vennlig hilsen
Helene Sætherskar
Sekretær

Mottakere:

Venke Heide, Dyrøy

Else Andreassen, Dyrøy

Torbjørn Hind, Dyrøy

Odd Harald Kristoffersen, Dyrøy (vara)


Otto Skogheim, Sørreisa

Karl Sivertsen, Sørreisa

Birger Johansen, Sørreisa

Inge Thoresen, Sørreisa (vara)

Sørreisa kommune



SØRREISA KOMMUNE
Gjerdsletta barnehage

Dokid 11000006334 (11/03-1)

RS 1/12

SØRREISA KOMMUNE POSTMOTTAK		
Mottatt 21 OKT 2011		
S nr. 11/814	Ans nr. 614	Besøker WAA
J nr. -606/11	Reg nr.	

23.08.11

Rapport etter tilsyn/besøk av Dyrøy og Sørreisa felles råd for mennesker med nedsatt funksjonsevne.

Representert ved Ellen Hals nestleder, Laila Thoresen, Else L. Andreassen, Almar Jakobsen, K. Sivertsen.

Verneombud i Gjerdsletta barnehage, Annette Hagen var med på runden.

Etter tilsynet/besøket den 06.06.11 ble det anmerket en del mangler i forhold til tilrettelegging for både voksne og barn med nedsatt funksjonsevne i Gjerdsletta barnehage.

Det ble da avtalt at Gjerdsletta barnehage skulle skrive en rapport som skulle videresendes Sørreisa Kommune.

Punkter som ble anmerket var blant annet porter inn til barnehagen. Disse er vanskelig å åpne og for høy til at barn og voksne som sitter i rullestol klarer å åpne dem.

Det eksisterer ikke noen form for "tram" opp til personal dør, slik at de som bruker rullestol må benytte inngang via avdelinger for å komme seg til personal fløyen på huset.

Dørterskler over hele huset er en tung hindring for rullestol brukere, da spesielt små barn.

Armlener/støtter på toalett tilrettelagt for barn med nedsatt funksjonsevne mangler. (Er disse toalettene definert som handikap toalett??)

Følbare skilt for barn og voksne med nedsatt syn og fargemarkeringer på dører og lignende.

Manglende rekkverk og høye kanter (utenfor Gråtass, Grønnstua) er en fare for blinde/svaksynte.

Rømningsvei på Gråtass og Grønnstua via trapp. Er denne godkjent uten godkjent bærestyr og lignende?

Barnehagen har ikke installert teleslynge.

Ellers må barnehagen bli mer bevisst på hvor ting plasseres, da spesielt i trange ganger og lignende.


Mvh Annette Hagen.

Verneombud i Gjerdsletta barnehage.

Kopi sendes: Sørreisa kommune, v/ Rådmann Wigdis Andersen.

Ellen Hals, nestleder.

KS 2/12



Sørreisa kommune
Servicekontoret

SØRREISA KOMMUNE POSTMOTTAK		
Mottatt	24 OKT 2011	
09/430	614	NP
7643/11		

Avdeling:
PMI

Kontaktperson:
Ole Kristian Berg
+47 90 92 08 62

Tidl. dato og referanse:
26.9.2011 6921/11

Dato og referanse:
21. oktober 2011
OKB

Posten Norge AS
Post
Postboks 1500 Sentrum
NO-0001 Oslo

Besøksadresse:
Biskop Gunnerusgt. 14 A
Kundeservice: +47 810 00 710
www.posten.no

UNIVERSELL UTFORMING I POST I BUTIKK LOKALER I DYRØY OG SØRREISA

Vi takker for Deres brev av 26. september.

I Postens avtaler med driverne av Post i Butikk, er det nedfelt at ekspedisjonsstedet må ivareta krav til universell utforming av lokalene.

Saken vil bli tatt opp med butikkene via vår regionale administrasjon.

Med vennlig hilsen

Ole Kristian Berg
Seniorrådgiver

Kopi:

- EKDistribusjonsnet.RegionNord@posten.no
- Anfrid.Knutsen@posten.no

Midt-Troms friluftsråd

Besøksadresse: Kommunehuset i Bardu
 Postadresse: Pb 401, 9365 Bardu
 Tlf: 77 18 52 56 / 45 29 27 42
 E-post: mtf@bardu.kommune.no
 Hjemmeside: www.midt-troms.no/friluftsråd



Rådet for funksjonshemmede v/ Karl Sivertsen
 Sørreisa JFF, v/ Per Stakkevoll
 Sørreisa IR, v/ Vera Nikolaisen

Vår ref.	Arkivkode	Dato
Saksnr.-løpnr. 11/54-11/9105-10 Oppgis ved alle henv.	C22	13.12.2011

1.utkast av forvaltningsplan for friluftsområdene Kampli og Storneset, Sørreisa – høring.

Midt- Troms friluftsråd har i samarbeid med Sørreisa kommune utarbeidet et forslag til forvaltningsplan for Kampli og Storneset friluftsområde i Sørreisa.

Bakgrunnen for planen

I 2008 ble det gjort en kartlegging av tilgjengeligheten i statlige sikrede områder i Midt – Troms. I etterkant ble Midt- Troms friluftsråd oppfordret til å lage en plan for økt tilgjengelighet til sikra friluftsområder i Midt- Troms- kommunene i samarbeid med kommunene og fylket. På styremøte (18.sept 2010) i Midt- Troms friluftsråd, sak 5 punkt 1 ble det gjort følgende vedtak:

Midt- Troms friluftsråd ønske å arbeide videre med universell utforming på statlige sikrede friluftsområder. Med utgangspunkt i den kartleggingen som er gjort i 2008, tar daglig leder kontakt med den enkelte kommunen for å lage en plan for universell utforming av områdene.

I ettertid har Direktoratet for naturforvaltning (DN) sendt ut brev datert 16.12.2010 med informasjon om at de krever forvaltningsplan for statlige sikrede friluftslivsområder dersom kommunene skal få statlig støtte til tilrettelegging. Kravet gjelder fra 2013.

Med bakgrunn i kravet fra DN og vedtaket i friluftsrådet har Midt – Troms friluftsråd søkt og fått tilskudd fra Friluftsrådenes Landsforbund og Troms fylkeskommune til utarbeidelse av forvaltningsplan og handlingsplan for universell utforming av de statlige sikrede friluftsområdene i Midt- Troms. Denne planen er en forvaltningsplan som inneholder handlingsplan for tiltak i planperioden. Tiltakene gjelder også universell utforming av området.

Medvirkning til utarbeidelse av planen har vært teknisk sjef i kommunen, kommunens representant i friluftsrådet og leder av rådet for funksjonshemmede i Sørreisa.

Arbeid og medvirkning

Møte og befaring 18.august 2011. Deltakere: Aina Løhre styremedlem i friluftsrådet og kultursjef, Arvid Johansen, teknisk etat, Karl Sivertsen, rådet for funksjonshemmede og Tove Amundsen Fuglem, Midt- Troms friluftsråd.

Friluftslivssamarbeid i kommunene

Bardu – Berg – Dyrøy – Lønvik – Målselv – Sørreisa – Torsken - Tranøy

I etterkant har undertegnede bearbeidet de data som kom fram 18.august, og sendt et 1. utkast til Aina Løhre.

Høring

Vedlagt plan sendes ut på høring til Sørreisa JFF, Rådet for funksjonshemmede og Sørreisa IR. Planen er ikke tenkt politisk behandlet i Sørreisa kommune, og må således betraktes som et arbeidsverktøy.

Frist for tilbakemelding på vedlagt forslag til forvaltningsplan friluftsområdene Kampli og Storneset er **14.januar 2012**.

Eventuelle merknader sendes Midt- Troms friluftsråd, Postboks 401, 9365 BARDU eller pr. e- mail: mtf@bardu.kommune.no

Med hilsen

Tove Amundsen Fuglem
Tove Amundsen Fuglem
Daglig leder

Vedlegg: 1. utkast av Forvaltningsplan for Kampli og Storneset friluftsområde

Kopi til: Aina Løhre (e-post)
Arvid Johansen (e-post)

Forvaltningsplan
for statlig sikra friluftslivsområder

Sørreisa for 2012 - 2016

Storneset og Kampli friluftsområde



1. utkast

Utarbeidet i 2011 av

Midt-Troms friluftsråd 

I samarbeid med Sørreisa kommune, og økonomisk støttet av Friluftsrådernes
landsforbund og Troms fylkeskommune

INNHALDSFORTEGNELSE

1.0. INNLEDNING	3
1.1. Allemannsretten og offentlig sikring	3
1.2. Statlige sikra friluftsområder i Midt-Troms	4
2.0. FAKTA OM SØRREISA KOMMUNE	4
2.1. Befaring og møte 18. august 2011	4
3.0. FORVALTNINGSPLAN - STORNESET	5
3.1. Områdebeskrivelse/status	6
3.2. Naturgrunnlag, kulturminner, etc	6
4.0. BEHOV FOR TILTAK I PLANPERIODEN - STORNESET	7
5.0. DRIFTSPLAN - STORNESET	8
6.0. FOTOGRAFIER - STORNESET	9
7.0. FORVALTNINGSPLAN - KAMPLI	12
7.1. Befaring og møte 18. august 2011	13
7.2. Områdebeskrivelse/status	13
7.3. Naturgrunnlag, kulturminner etc.	13
8.0. BEHOV FOR TILTAK I KAMPLI	15
9.0. DRIFTSPLAN FOR KAMPLI	15
10.0. FOTOGRAFIER - KAMPLI	16
11.0. OPPSUMMERING	18
11.1. Prioritering av tiltak i Storneset og Kampli friluftslivsområder 2012 – 2016.	18
11.2. Drift av Storneset og Kampli i Sørreisa 2012 – 2016	20

1.0. Innledning

I 2008 ble det gjort en kartlegging av tilgjengeligheten i statlige sikrede områder i Midt – Troms. I etterkant ble Midt- Troms friluftsråd oppfordret til å lage en plan for økt tilgjengelighet til sikra friluftsområder i Midt- Troms- kommunene i samarbeid med kommunene og fylket.

På styremøte (18.sept 2010) i Midt- Troms friluftsråd, sak 5 punkt 1 ble det gjort følgende vedtak:

Midt- Troms friluftsråd ønske å arbeide videre med universell utforming på statlige sikrede friluftsområder. Med utgangspunkt i den kartleggingen som er gjort i 2008, tar daglig leder kontakt med den enkelte kommunen for å lage en plan for universell utforming av områdene.

I ettertid har Direktoratet for naturforvaltning (DN) sendt ut brev datert 16.12.2010 med informasjon om at de krever forvaltningsplan for statlige sikrede friluftslivsområder dersom kommunene skal få statlig støtte til tilrettelegging. Kravet gjelder fra 2013.

Med bakgrunn i kravet fra DN og vedtaket i friluftsrådet har Midt – Troms friluftsråd søkt og fått tilskudd fra Friluftsrådernes Landsforbund og Troms fylkeskommune til utarbeidelse av forvaltningsplan og handlingsplan for universell utforming av de statlige sikrede friluftsområdene i Midt- Troms. Denne planen er en forvaltningsplan som inneholder handlingsplan for tiltak i planperioden. Tiltakene gjelder også universell utforming av områdene.

Medvirkning til utarbeidelse av planen har vært teknisk etat i kommunen, kommunens representant i friluftsrådet og medlem i rådet for funksjonshemmede.

Planen har ikke vært politisk behandlet i Sørreisa kommune, og må således betraktes som et arbeidsverktøy.

1.1. Allemannsretten og offentlig sikring

Norsk friluftslivstradisjon er bygget på allemannsretten, det vil si retten til fri ferdsel og opphold i utmark. Allemannsretten er forankret i Friluftsloven. Allemannsretten blir stadig utfordret ved at utmarksområder omdisponeres til andre formål som hytte-, og boligbygging eller forskjellige næringsformål. I enkelte områder har man valgt å gi allmennhetens interesser spesiell vekt gjennom offentlig sikring. Med "sikring" av områder for friluftsliv menes at det offentlige skaffer seg rådighet over arealer ved erverv av eiendomsrett eller ved avtale om varig bruksrett (servituttavtale). Områder som sikres har som regel spesielle natur- og opplevelsesverdier, gjerne etablert etter bruk av allmennheten over tid.

Hovedformålet med forvaltningsplanen er å danne et bedre beslutningsgrunnlag for tilrettelegging, drift og vedlikehold for området. Forvaltningsplanen har et tidsperspektiv på 5 år.

1.2. Statlige sikra friluftsområder i Midt-Troms

Kommune	Område	Sikringsår	Areal	Drift (driftstavnale)	Kommentarer
Målselv	Vika, Målsnes	1987	1 daa	Målselv kommune	Tilrettelagt for funksjonshemmede med flytebrygge, gapahuk, HC-toalett
Målselv	Målsnes	1990	1 daa	Målselv båtforening drifter båtutsett	Båtutsett
Dyrøy	Finnlandsholmen	1991	40 daa	Driftsavtale med Dyrøy båtforening	Bading og strandbaserte aktiviteter
Sørreisa	Kampli, Vegavatnet/Vakkerhumpen	1984	4211 daa	Sørreisa kommune	Flott turområdet, lite tilrettelagt
Sørreisa	Storneset, Sørreisa	1987	10 daa	Sørreisa kommune	Sentrumsnært område ved sjøen. Lite brukt..
Torsken	Firkanten, Torsken krk	1976	4 daa	Torsken kommunen	Lite brukt område. Torsken kommune ønsker å omregulere området
Torsken	Sildvika, Gryllefjord	1977	19 daa	Torsken kommunen	Bading og strandbaserte aktiviteter i nærområdet.
Lenvik	Sørvika, Aglappsvik	1977/ 1978	137 daa	Driftsavtale med UL Lunheim	Bading og strandbaserte aktiviteter, godt tilrettelagt, men mangler adkomst til stranden for FH.
Lenvik	Fru Schibsteds Minde, Finnsnes	1978	200 daa	Lenvik kommune	Turer til fots eller på ski i tettbygd strøk
Lenvik	Finnsnesvatnet, Finnsnes	1989	12 daa	Lenvik kommune	Park og rekreasjon midt i Finnsnes sentrum.

2.0. Fakta om Sørreisa kommune

Pr 01.07.2011

Antall innbyggere	Ant innbyggere per km2	Antall statlig sikra friluftslivsområder	Andre friluftslivs-områder (antall)
3367	3,3	2	[klikk her for å skrive]

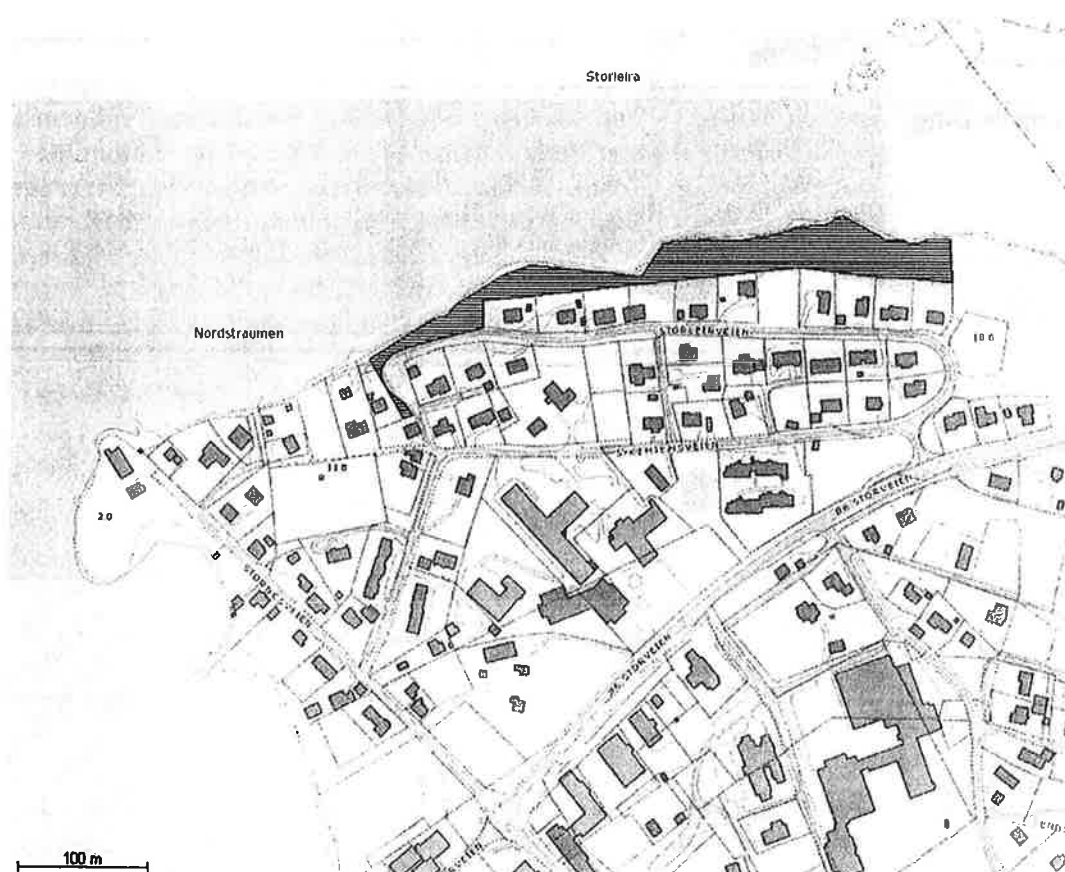
2.1. Befaring og møte 18. august 2011

Aina Løhre styremedlem i friluftrådet og kultursjef, Arvid Johansen, teknisk etat, Karl Sivertsen, rådet for funksjonshemmede og Tove Amundsen Fuglem.

3.0. Forvaltningsplan - Storneset



Storneset friluftsområde



Storneset friluftsområde er skravert på kartet

3.1. Områdebeskrivelse/status

Gnr/ Bnr	FS-nummer naturbase.no	Sikrings form	Sikret år	Areal (da)	Grunneier	Forvaltning og drift	Nærområde?
16/462	1925 152	<input checked="" type="checkbox"/> Erverv <input type="checkbox"/> Avtale	1987	44,6 daa	<input checked="" type="checkbox"/> Stat <input checked="" type="checkbox"/> Kommune/ friluftsråd <input type="checkbox"/> Privat	Sørreisa kommune	<input checked="" type="checkbox"/> Ja <input type="checkbox"/> Nei

Storneset er et strandområde midt i Sørreisa. Det sikrer tilgjengeligheten til strandsonen som ligger nært bebyggelsen. Området benyttes til turgåing og noe bading. Det er ingen form for tilrettelegging i området. Sikringsår 1987.

På befaringen ble det nevnt at Storneset ikke var særlig brukt av lokalbefolkningen. Storkvika, som ligger nord- øst for sentrum, er derimot det friluftsområdet som blir mest brukt til bading i nærområdet i Sørreisa. Dette området er ikke statlig sikret område, men er i forslaget til arealplan for Sørreisa avsatt til FNL- område.

3.2. Naturgrunnlag, kulturminner, etc

	forklaring	
Naturgrunnlag	<i>Kort om flora og fauna, landskap, naturtype, evt. rødlistearter etc</i>	Storleira – bløtbunnsområder i strandsonen: Fjæreområde med stor mudderfåte rett nord for Sørreisa sentrum. Noe påvirket av industriområdet på nordsiden hvor det er noen utfyllinger. Viktig raste- og furasjoneringsområde for vadere og andefugl under trekket. Flere rødlistearter er registrert under trekket, bl.a stjertand, sjøorre, brusehane, og vipe. I tillegg kan nevnes rødstilk, myrsnipe, tjeld, siland, havelle m. fl. Hekkende storspove reg. Det lave antall hekkefugler kommer av at område rundt fjæra mangler tilstrekkelig kantsone. Området fungerer derimot som furasjoneringsområde i hekketiden for arter som hekker i nærheten. Leveområde for oter. Svært viktig maritim naturtype. (Kartlegging av biologisk mangfold 2007).
Kulturminner	<i>Kort om evt kulturminner i området og hensyn til disse</i>	Ingen kjente kulturminner.

Bygninger	<i>Nevn evt bygninger på området og omtal kort bruken av og ansvaret for disse</i>	Ingen oppsatte bygninger
Adkomst/kommunikasjon	<i>Adkomst til området, tilgjengelighet og offentlig kommunikasjon</i>	Parkering ved kommunal veg – Storleirvegen. Området ligger i sentrum av Sørreisa i nær tilknytning til bo- områder, sykehjem, skole og barnehage.
Egnet bruk	<i>Vurdering av hvilke aktiviteter området egner seg for</i>	<input checked="" type="checkbox"/> Turgåing <input type="checkbox"/> Sykling <input checked="" type="checkbox"/> Bading <input type="checkbox"/> Klatring <input type="checkbox"/> Båtturfart <input type="checkbox"/> Fiske <input checked="" type="checkbox"/> Lek, rekreasjon <input type="checkbox"/> Telting annet <u>Fugletitting - Rikt fugleliv</u>
Eksisterende tilrettelegging	<i>Tilretteleggings-tiltak i området før planperioden inkl (tilrettelegging for funksjonshemmede)</i>	Ingen eksisterende tilrettelegging.

4.0. Behov for tiltak i planperioden - Storneset

Under forutsetning av at Sørreisa kommune ønsker å satse på området.

nr	Tiltak	Beskrivelse	Utføres av/ Ansvar	Gjennomføres år	Kostnad
1	Infotavle	Info om området og fuglelivet i området	Kommunen	2012	Kr. 20 000 MTF kan søke om noe midler
2	Bål plass	Behov for tilrettelagt bål plass	Kommunen	2012	Kr. 12 000 MTF kan søke om noe midler
3	Søppelstativ	En søppelboks på hver av grillplassene	Kommunen	2012	Kr. 4 000 MTF kan søke om noe

					midler
4	Bord og benker tilrettelagt for funksjonshemmede og barn	Det er ikke bord og benker på området.	Kommunen		Kr. 28 000 MTF kan søke om noe midler
5	Tursti	Anlegge tursti langs vannkanten. UU			Kr. 500 000 MTF kan søke om noe midler
Total kostnad					Kr 564 000

5.0 Driftsplan - Storneset

nr	Løpende oppgaver; årlig (f eks rydding, vasking, tilsyn, planklipping etc.)	Hypplighet	Årlig kostnad	Ansvar	Merknad
1	Ryddig, søppeltømming	Ukentlig	Kr. 5 000	Kommunen	
2	Plenklipping	I høysesongen	Kr. 5 000	Kommunen	MTF kan søke om noe midler
Sum årlig kostnad:			Kr. 10 000		

nr	Større og sjeldnere oppgaver, (f eks grusing, maling, skogrydding etc.)	Hypplighet	Årlig kostnad	Ansvar	Merknad
1	Impregnering /behandling av bord/benker	Hvert 3. år	Kr. 500	Kommunen	MTF kan søke om noe midler
2	Rydding av kratt/ skog	Hvert 3. år	Kr. 2 000	Kommunen	MTF kan søke om noe midler
Sum årlig kostnad:			Kr. 2 500		

6.0. Fotografier - Storneset



Bildet tatt mot øst




Strandsonen med molo i bakgrunnen



Området er brukt til å kaste hageavfall og annet søppel.

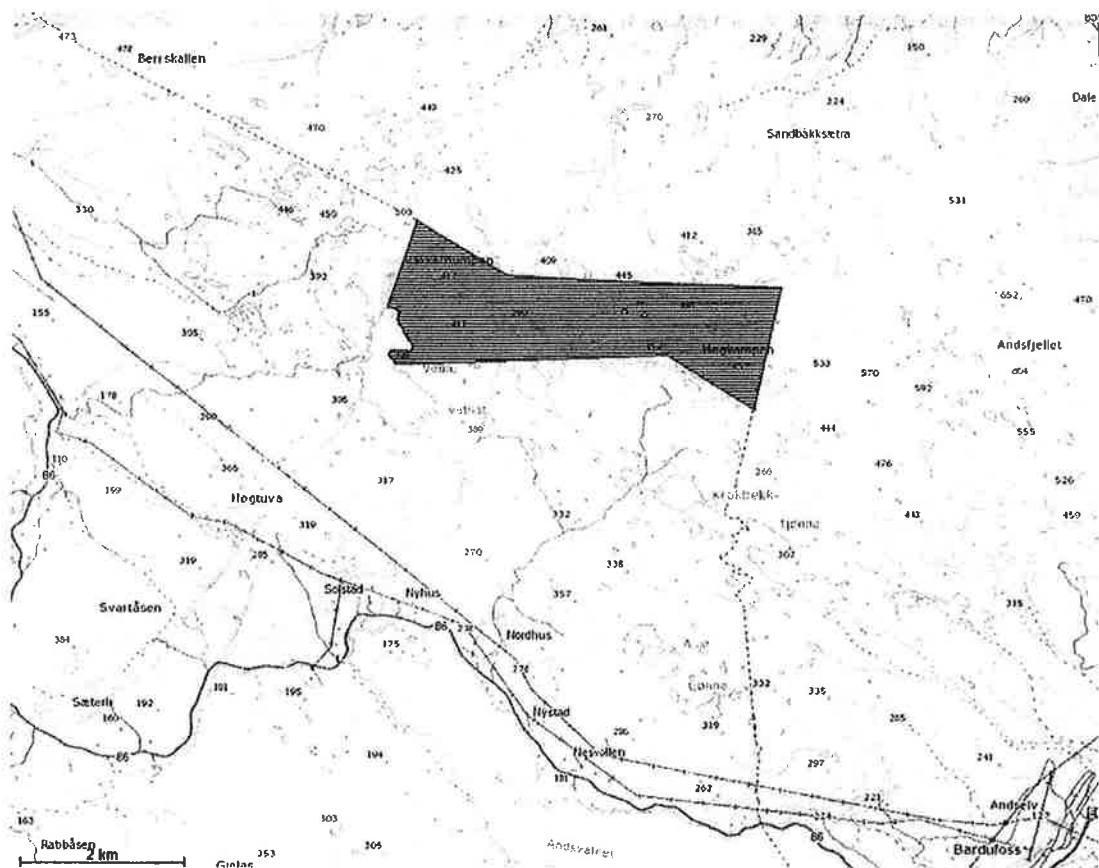


Mest aktuelle område for bading og tilrettelegging



Eksisterende lekeområde i overkant av området.

7.0. Forvaltningsplan - Kampli



Kampli friluftsområde er skravert i kartet

7.1. Befaring og møte 18. august 2011

Aina Løhre, styremedlem i friluftsrådet og kultursjef, Arvid Johansen, teknisk etat, Karl Sivertsen, rådet for funksjonshemmede og Tove Amundsen Fuglem.

7.2. Områdebeskrivelse/status

Gnr/Bnr	FS-nummer naturbase.no	Sikrings form	Sikret år	Areal (da)	Grunneier	Forvaltning og drift	Nærområde?
18/3	1925/151	<input checked="" type="checkbox"/> Erverv <input type="checkbox"/> Avtale	1984	4211 daa	<input type="checkbox"/> Stat <input checked="" type="checkbox"/> Kommune/friluftsråd <input type="checkbox"/> Privat	Sørreisa kommune	<input type="checkbox"/> Ja <input checked="" type="checkbox"/> Nei

Kamplia ligger mellom Vakkerhumpen 503 moh og Høggkampen 452 moh i Sørreisa kommune, og grenser til Målselv kommune. Området er et utfartsområde for turgåere sommer som vinter, med god tursti og oppkjørt skiløype. Det er fine små fiskevann og myrdrag i området. Godt egnet for bærplukking. Sikringsår 1984.

Det er uenigheter mellom Sørreisa kommune og andre grunneiere i det sikra friluftsområdet. Uenighetene gjelder jakt- og vegrettigheter. Kommunen har lagt inn krav om jordskiftesak for å avklare forholdene. Sørreisa Jeger – og fiskerforening har på vegne av kommunen forvaltet fiskerettighetene på området. Området har tidligere blitt brukt av JFF- forening til friluftsliv for ungdom.

Videre er det nedsatt ei arbeidsgruppe som skal se på hvordan eiendommens skal brukes, hvordan skal småviltjakt og fiskeretten brukes, hvordan skal elgjakten disponeres.

Området er ikke aktuelt å tilrettelegge for funksjonshemmede. Dette på grunn av naturgrunnlaget.

7.3. Naturgrunnlag, kulturminner etc.

	forklaring	beskrivelse
Naturgrunnlag	<i>Kort om flora og fauna, landskap, naturtype, evt rødlistearter etc</i>	Trekkvei for elg. Området rundt Vakkerhumpen er svært kalkholdig (Kartlegging av biologisk mangfold 2007). Det er også flere gode fiskevann på området.

Kulturminner	<i>Kort om evt kulturminner i området og hensyn til disse</i>	Veltasetra. Gammel seter som ble brukt til seterdrift og bestod av to fjøs, ei seterbu og et ostehus. Seterbruket gikk under navnet Veltasetra fordi eierne var fra Velta i Målselv.
Bygninger	<i>Nevn evt bygninger på området og omtal kort bruken av og ansvaret for disse</i>	2 private hytter på området og ei hyttetomt.
Adkomst/kommunikasjon	<i>Adkomst til området, tilgjengelighet og offentlig kommunikasjon</i>	Sommerstid: Parkering ved Fykesveg 86 ved Nordhus. God skogsveg ca 6 km opp. Til dels dårlig sti fra vegenden til Veltasetra. Området nås også ved å parkere ved Nordli. Deretter følges sti opp til Vakkerhomen og videre til Veltasetra. Denne vegen er mest brukt om vinteren.
Egnet bruk	<i>Vurdering av hvilke aktiviteter området egner seg for</i>	<input checked="" type="checkbox"/> Turgåing <input checked="" type="checkbox"/> Sykling <input type="checkbox"/> Bading <input type="checkbox"/> Klatring <input type="checkbox"/> Båtturfart <input checked="" type="checkbox"/> Fiske <input checked="" type="checkbox"/> Lek, rekreasjon <input checked="" type="checkbox"/> Telting annet jakt- og bærområde _____
Eksisterende tilrettelegging	<i>Tilretteleggings-tiltak i området før planperioden inkl (tilrettelegging for funksjonshemmede</i>	Oppslagstavle ved Nordhus. Oppkjøring av skiløyper om vinteren. Trimkasse ved Veltasetra.
Annet	<i>Andre relevante forhold</i>	Flott, lettgått område med flott utsikt til hele Indre Troms.

8.0. Behov for tiltak i Kampli

nr	Tiltak	Beskrivelse	Utføres av/ Ansvar	Gjennom- føres år	Kostnad
1	Rydde og merke sti fra vegenden	Det er behov for å rydde og merke stien ca 2 km fra vegenden til Veltasætra. Rydding er for det meste småkratt av liten skala.	kommunen	2012	Kr. 15 000. MTF kan søke om noe midler til tiltaket
2	Infotavle og skilting	Det bør settes opp infotavle ved Fylkesveg 86 og ved P-plass samt skilting ved Fylkesveg 86 og enkelte steder /kryss langs skogsbilvegen.	Kommunen	2012	Kr. 10 000 MTF kan søke om noe midler til tiltaket
3	Avklare P- plass	Da det uklarheter ang vegrett (Jfr jordskiftesaken) må det avklares hvor brukere kan parkere.	Kommunen	2013	
Total kostnad					Kr. 25 000

9.0. Driftsplan for Kampli

nr	Løpende oppgaver; årlig (f eks rydding, vasking, tilsyn, planklipping etc.)	Hypighet	Årlig kostnad	Ansvar	Merknad
1	Vedlikehold av sti	Hvert annet år	Kr. 5 000	kommunen	MTF kan søke om noe midler til tiltaket
Sum årlig kostnad:			Kr. 5 000		

nr	Større og sjeldnere oppgaver, (f eks grusing, maling, skogrydding etc.)	Hypighet	Årlig kostnad	Ansvar	Merknad
1.	Oppdatere infotavle , skilt	Hvert 3. år	Kr. 1000	Kommunen	MTF kan søke om noe midler til tiltaket
Sum årlig kostnad:			Kr. 1 000		

10.0. Fotografier - Kampli



Utsikt til Hjerttind



Det var problemer med å finne stien opp til Veltasetra.



Restene av Veltasetra



Trimkassen på Veltasetra



Bildet av Veltatjønnna, tatt mot øst.

11.0. Oppsummering

11.1. Prioritering av tiltak i Storneset og Kampli friluftslivsområder 2012 – 2016.

Oversikten er også handlingsprogram for universell utforming av området.

Område (navn)	Tiltak nr	Tiltak	Kostnad	Utføres av	Prioritet	Merknad
Kampli	1	Avklare P- plass		Kommunen	1	Da det uklarheter ang vegrett (Jfr jordskiftesaken) må det avklares hvor brukere kan parkere.
Kampli	2	Rydde og merke sti fra vegenden	Kr. 15 000. MTF kan søke om noe midler til tiltaket	Kommunen	2	Det er behov for å rydde og merke stien ca 2 km fra vegenden til Veltasætra. Rydding er for det meste småkratt av

						liten skala.
Kampli	3	Infotavle og skilting	Kr. 10 000 MTF kan søke om noe midler til tiltaket	Kommunen	3	Det bør settes opp infotavle ved Fylkesveg 86 og ved P-plass samt skilting ved Fylkesveg 86 og enkelte steder /kryss langs skogsbilvegen
Storneset	4	Info om området og fuglelivet i området	Kr. 20 000 MTF kan søke om noe midler	Kommunen	4	Infotavle
Storneset	5	Bålplass .Behov for tilrettelagt bålplass	Kr. 12 000 MTF kan søke om noe midler	Kommunen	5	Bålplass
Storneset	6	Søppelstativ	Kr. 4 000 MTF kan søke om noe midler	Kommunen	6	En søppelboks på hver av grillplassene
Storneset	7	Bord og benker tilrettelagt for funksjonshemmede og barn	Kr. 28 000 MTF kan søke om noe midler	Kommunen	7	Det er ikke bord og benker på området. Bord og benker tilrettelagt for funksjonshemmede og barn
Storneset	8	Natursti	Kr. 500 000 MTF kan søke om noe midler	Kommunen	8	Natursti
Total kostnad i planperiode:			Kr. 574 000			

11.2. Drift av Storneset og Kampli i Sørreisa 2012 - 2016

Område (navn)	Løpende oppgaver	Årlig kostnad	Større oppgaver	Kostnad	Merknad
Kampli			Skjøtsel av sti	Kr. 5 000	MTF kan søke om noe midler til tiltaket
Kampli			Oppdatere infotavle , skilt	Kr. 1 000	MTF kan søke om noe midler til tiltaket
Storneset	Ryddig, søppeltømming	Kr. 5 000	Kr. 5 000	Kr. 5 000	
Storneset	Plenklipping	Kr. 5 000	Kr. 5 000	Kr. 5 000	MTF kan søke om noe midler
Storneset			Impregnering /behandling av bord/benker	Kr. 500	MTF kan søke om noe midler
Storneset			Rydding av kratt/ skog	Kr. 2 000	MTF kan søke om noe midler
Total årlig kostnad		Kr. 10 000		Kr. 18 500	