



LUNNER KOMMUNE





REGULERINGSPLAN FOR

LUNNER SENTRUM DEL 1

1. Gangs behandlig i planutvalget		
Utlagt til offentlig ettersyn i perioden		14.04.98 - 20.05.98
2. Gangs behandling i planutvalget	P-sak 53/98	04.06.98
Utlagt til offentlig ettersyn i perioden		
3. Gangs behandling i planutvalget		
4. Kommunestyrets vedtak	K-sak 47/98	25.06.98
5. Klagesak	P-sak 72/98	24.09.98
6. Klagesak	K-sak 5/99	11.02.99

PBL § 25 REGULERINGSFORMÅL

1. BYGGEOMRÅDER

	BOLIGER, KONSENTRERT
	BOLIGER, FRITTLIGGENDE
	BOLIG/FORRETNING/KONTOR
	FORRETNINGER, KONTOR
	FORSAMLINGSLOKALE
	

2. LANDBRUKSOMRÅDER




3. OFF. TRAFIKKOMRÅDER

	KJØREVEG, FORTAU
	
	

4. FRIOMRÅDER

	GANGSTI
	
	
	

5. FAREOMRÅDER




6. SPESIALOMRÅDER









	BEVARINGSOMRÅDE
	FRISIKT
	
	

7. FELLESOMRÅDER

	FELLES AVKJØRSEL/VEGAREAL
	FELLES PARKERINGSPLASS
	
	

8. FORNYELSESOMRÅDER

STREKSYMBOLER

	PLANENS BEGRENSNING
	FORMÅLSGRENSE
	BYGGEGRENSE
	TOMTEGRENSE
	EKSISTERENDE EIENDOMSGRENSE SOM OPPHEVES
	FRISIKTLINJE
	OMRISS AV EKSISTERENDE BYGNING SOM INNGÅR I PLANEN
	BEBYGGELSE SOM FORUTSETTES REVET



NORDPIL

KARTBLAD CM 54 - 1 - 39

NÆRING - OG
UTVIKLINGS -
AVDELINGEN

SAKSBEH: MÅLESTOKK:
GER 1 : 1.000

DATO: REVISJONER:
23.03.98 24.09.98

TEGN.NR.: