

Tegnforklaring



Bygeområder

-  Boliger m/tilhørende anlegg
-  Område for industri/lager

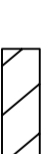
Landbruksområder

-  Landbruksområder generelt



Ofsentlige trafikkområder

-  Kjøreveg
-  Annen veggrunn

Fareområder

-  Høy spenningsanlegg



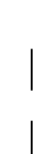
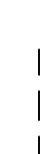

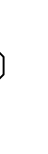
Spesialområder

-  Privat vei
-  Frisiktsone ved vei

Fellesområder

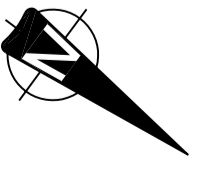
-  Felles avkjørsel

Linjetyper

-  Planens begrensning
-  Formålsgrense
-  Byggegrense
-  Frisiktlinje i vegkryss
-  Omriss av planlagt bebyggelse
-  Omriss av eksisterende bebyggelse

Symboler

-  Avkjørsel



Revisjon	Dato	Saksnr.	Signatur
----------	------	---------	----------

Endring iht vedtak i kommunestyre	27.11.08	86/08	Jør
-----------------------------------	----------	-------	-----

Reguleringsplan for Bjørnes- Omlegging av kommunal veg, i Overhalla kommune

Saksbehandling i følge plan- og bygningsloven	Dato	Saksnr.	Signatur
---	------	---------	----------

Kunngjøring av oppstart av planarbeidet

1. gangs behandling i planutvalget

Offentlig utleggelse i perioden

2. gangs behandling i planutvalget

Vedtatt i kommunestyret

Siv. ing. Jan Lian AS
Rådgivende ingeniører

Saksbehandler	08012
Tegningsnummer	02

