





TEGNFORKLARING

PBL § 25 REGULERINGSFORMAL





1. BYGGEOMRÅDER (PBL § 25, 1. ledd nr. 1)

-  Konsentrert småhusbebyggelse
-  Frittliggende småhusbebyggelse
-  Område for garasjeanlegg









6. SPESIALOMRÅDER (PBL § 25, 1. ledd nr. 6)

-  Frisiktsone ved veg


7. FELLESONRÅDER (PBL § 25, 1. ledd nr. 7)

-  Lekeplass
-  Kjøreveg
-  Parkeringsplass
-  Gangareal

LINJE- OG PUNKTSYMBOL

-  Planens begrensning
-  Formålsgrænse
-  Byggegrense
-  Frisiktlinje i vegkryss
-  Regulert senterlinje
-  Avkjørsel
-  Regulert parkeringsfelt
-  Grænse for restriksjonsområde

Kartgrunnlag: FKB fra Statens Kartverk
UTM Sone 32



REGULERINGSPAN MED TILHØRENDE BESTEMMELSER FOR SOLHEIMSTORGET

MALESTOKK = 1 : 1000

Utskriftformat: A3



LUNNER KOMMUNE

SAKSBEHANDLING IFLG. PLAN- OG BYGNINGSLOVEN

Kunngjøring av oppstart

1. gangs behandling i det faste utvalget for plansaker

Offentlig ettersyn fra dato til dato

2. gangs behandling i det faste utvalget for plansaker

Kommunestyrets vedtak:

PLANEN UTARBEIDET AV:

Ingeniør-Sjagen
v/ Sverre Hagen
Råstadvingen 4
2770 JAREN

Planen er digitalisert av:

Postboks 6, Storgata 107
2391 MOELV
TLF.: 62 36 52 98 1 907 98 480



Følgert nr: ES - Dato: 11.08.2009 - Prosjekt: 6007

Prosjektnr.: Tegn timer: Saksbehandler: