




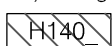
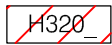
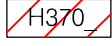


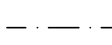
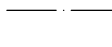










 **EIGERSUND KOMMUNE**

TEGNFORKLARING

<p>Bebyggelse og anlegg, (PBL § 12-5, nr 2)</p> <p> Boligbebyggelse</p> <p>Samferdselsanlegg og teknisk infrastruktur (PBL § 12-5, nr 2)</p> <p> Kjøreveg</p> <p> Gang-/sykkelveg</p> <p> Annen veggrunn - grøntareal</p> <p>Landbruks-, natur og friluftsområder samt reindrift (PBL § 12-5, nr 5)</p> <p> Landbruks-, natur og friluftsområder samt reindrift</p>	<p>Hensynssoner (PBL § 12-6)</p> <p>a.1) Sikringssoner</p> <p> H140 Frisikt</p> <p>a.3) Sikringssoner</p> <p> H320 Flomfare</p> <p> H370 Høyspenninganlegg (inkl høyspentkabler)</p> <p>Linjetyper</p> <p> Planens begrensning</p> <p> Formålsgrense</p> <p> Grense for fareområde</p> <p> Regulert kant kjørebane</p> <p> Regulert senterlinje</p> <p> Frisiktlinje</p> <p> Bebyggelse som inngår i planen</p> <p> Grense for sikringszone</p> <p>Symboler</p> <p> Avkjørsel - både inn og utkjøring</p> <p>f_felles o_offentlig</p>
--	---

0 20 40 60 80
Horisontal skala 1 : 1000

Koordinatsystem: 22-UTM-Sone 32 basert på EUREF89/WGS84

<p>DETALJREGULERING MED BESTEMMELSER FOR: Gang- og sykkelvei - gnr 45 bnr 2 m.fl. - Krossmoveien - Slettebø</p>			<p>Plannummer: -</p>	
<p>SAKSBEHANDLING: Kunngjøring av oppstart av planarbeidet</p>			<p>Målestokk: 1:1000</p>	
<p>1.gangsbehandling i miljøutvalget</p>	<p>06.03.2013</p>	<p>Saksnr.</p>	<p>Sign:</p>	<p>GST</p>
<p>Offentlig høring</p>	<p>09.12.2013</p>			
<p>2. gangsbehandling i miljøutvalget</p>				
<p>Kommunestyrets vedtak</p>				
<p>Reguleringsendringer</p>				
<p>Plan utarbeidet av: Plankontoret, Eigersund kommune</p>			<p>27.01.2014</p>	