



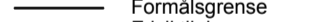
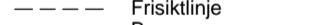

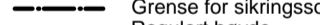
**TEGNFORKLARING**

PBL. § 12-5


**a.1) Sikringssoner**

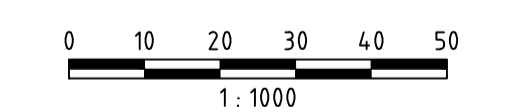
-  Frisikt (H140)
- 2. Samferdselsanlegg og teknisk infrastruktur**
-  Kjøreveg (SKV)
-  Annen veggrunn - grentareal (SVG)

**Linjetyper**

-  Planens begrensning
-  Formålsgrense
-  Frisiktlinje
-  Byggegrense
-  Grense for sikringszone
-  Regulert høyde

**5. Landbruks-, natur og friluftsområder samt reindrift**

-  LANDBRUKMASSEUTTAK



Euref 89, UTM sone 32, NN 54



DETALJREGULERING FOR: **Ribelen masseuttak** PLAN NR. **2016 003**

MED BESTEMMELSER		Dato:	Sign:
SAKSBEHANDLING:			
UTVALG FOR BYUTVIKLING:			
UTLAGT TIL OFFENTLIG ETTERSYN:			
VEDTATT I BYSTYRET:			
REVISJONER:			