Dok 109

Oddvar Yndesdal

Godalsvei 17

0871 Oslo

Bø kommune
Rådhuset, Veaveien 50
N-8475 STRAUMSJØEN

Oslo 4.7.2017

Vedr. Søknad på endring av teig under eiendom 30/4 fra LNF til LSF i forbindelse med ny arealplan

Undertegnede søker herved om å få omgjort inntegnet areal på vedlagte kart, fra LNF til LSF. Dette for at det kan bygges 4 hytter på denne teigen under eiendom 30/4. Selv om det er mest ønskelig å skille ut min. 4 hyttetomter, vil evt. 3 tomter også være akseptabelt for eier.

Området ligger utenfor 100 meters beltet fra sjøen. Det ligger også utenfor registrerte fornminner på eiendommen, og kommer således ikke i konflikt med disse.

Hyttene vil bli tilknyttet offentlig vann og strøm. Avløp bygges etter gjeldende forskrifter

Med vennlig hilsen

Oddvar Yndesdal

Tlf. 91307774

Kartverket

Se eiendom

informasjon fra matrikkel og grunnboken

04/07 2017

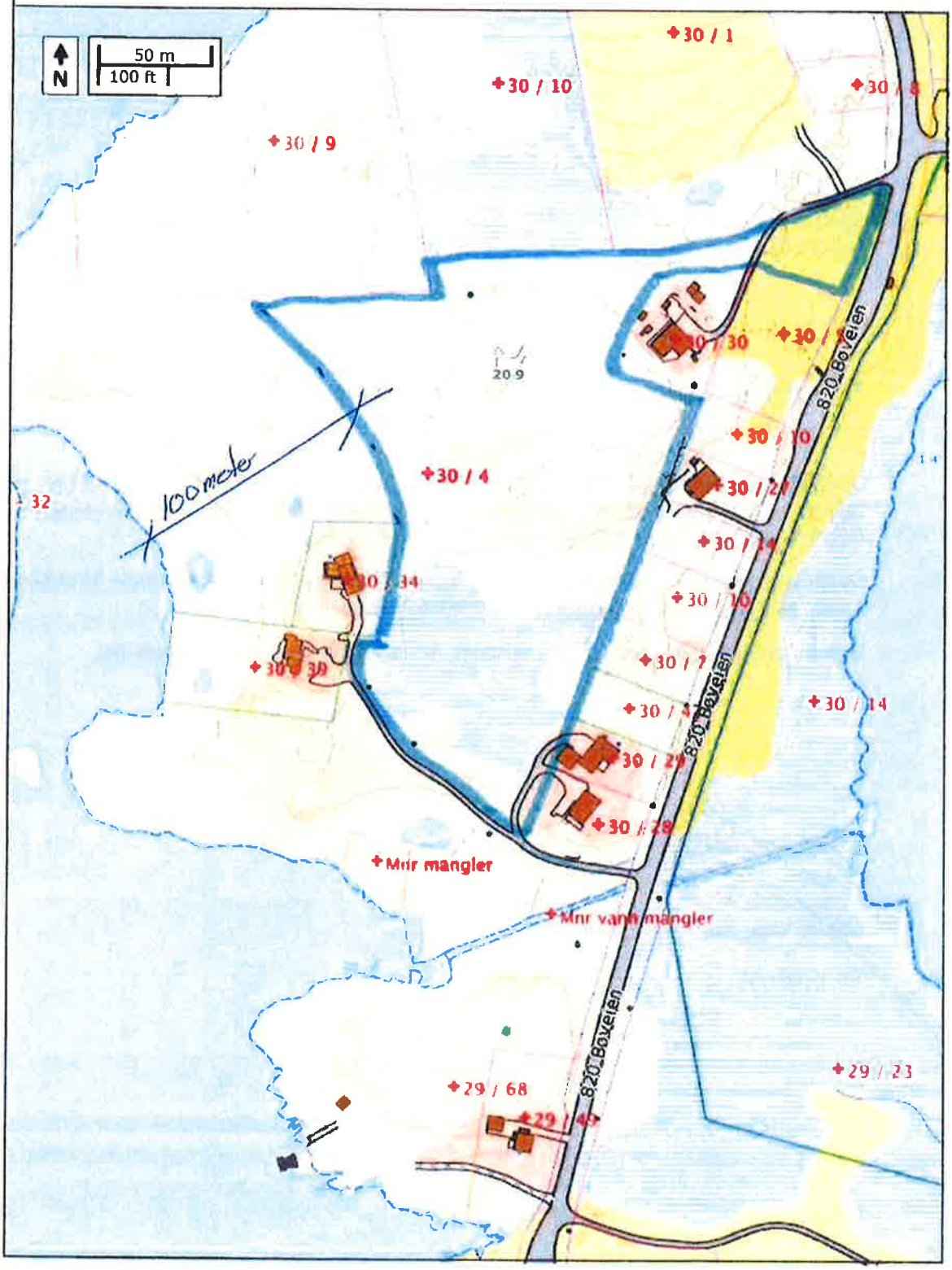

Dok 110

Fra: Ronny Pettersen [ronny.pettersen@snn.no]
Til: Hovedpostkasse [post@boe.kommune.no]
Kopi:
Sendt: 05.07.2017 10:28:23
Emne: Kommuneplan Arealdel 2017-2028
Vedlegg:

Høringsuttalelse vedr. Bø kommunes Arealplan 2017.2028

- Hva angår hyttebygging på Gaukværøy

Jeg ønsker å komme med følgende innspill til nevnte arealplan;

Øya har en rekke tufter fra jernalder og steinalder, følgende informasjon er mottatt fra arkeolog med kjennskap til området;
«Det finnes nausttufter fra jernalderen ovenfor sandstranda i Været og i Vågen. Tufter fra steinalderen (såkalte grophus) også i Været
men nærmere der korshuset sto. På Skjerdingstad er det en gårdshaug som kan stamme fra jernalderen»

Jeg er også, fra annet hold orientert om andre kulturminner på øya, som klart ligger innenfor tidsperspektivet jernalder og steinalder.

Kulturminneloven av 15.02.1979, paragraf 4
Omhandler automatisk fredning av kulturminner fra oldtid og middelalder, hvor det særskillt nevnes boplasser, spor etter folk som har holdt til eller arbeidet der, hus- eller kirketufter,
hus eller byggverk av alle slag, og rester eller deler av dem, gårdshauger, rydningsrøyser, gjerder og innhegninger,
jakt- fiske- fangstinnretninger, havneanlegg, båtstøer, båtopptrekk, steder som arkeologiske funn, tradisjon, tro sagn eller
skikk knytter seg til, steinsetninger, steinlegninger og lignende.

Kulturminneloven av 15.02.1979, paragraf 6
Denne paragraf omhandler etablering av et forsvarlig sikringsområde omkring ovennevnte kulturminner.

Kulturminneloven av 15.02.1979, paragraf 9
Denne paragraf omhandler bl.a. undersøkelsesplikten det offentlige har til å undersøke om tiltak vil virke inn på automatiske fredete kulturminner.

Jeg ønsker også å ta med mitt innspill, delt i lokalavis/nett;
Med stor interesse leser jeg at kommunestyret i Bø vil tillate hyttebygging på Gaukværøy.
Mine forfedre kom fra Gaukværøy, og jeg har personlig hatt interesse av å tilegne meg mest mulig kunnskap om øyas historie, ikke bare gjennom skrevne historier, men også gjennom å snakke med folk som har levd deler av sitt liv på øya. Denne kunnskapen har ført til at jeg gjennom flere år har blitt brukt som kjentmann på ulike turer til øya. Der har også nære etterkommere etter «øyværringan» deltatt, og den gjengse tilbakemeldingen har vært at vi kan være stolte og heldige som har slike historiske, urørte

områder. Områder hvor man fritt kan lande med båt, hvor man uhindret kan vandre rundt på øya, det kan være for å se på gamle tufter, kaier, vorrer, støer, fugleliv osv. eller for å nyte dagen med familien på en hvit usjenert sandstrand nord i Værret. Mener ikke at turister skal bestemme hva man skal gjøre med naturen i Bø, men de gir noen viktige signaler, sett utenfra. Synspunkter på hva som i fremtiden vil være viktig å ta vare på, både med tanke på bygdas etterkommere og for at turister fortsatt skal velge å legge igjen penger i Bø. Dersom vi tillater bygging av hytter, så kan dette medføre en mer «privatisering» av de enkelte eiendommer, vi må regne med at det kan komme gjerder, naturmessige endringer på historiske steder, flytekaier osv. I dag er øya full av historiske deler fra et liv som strekker seg tusenvis av år tilbake i tid. Du finner bl.a. inntil 6000 år gamle grophus, liggende mer eller mindre urørt i dagen. Så her er spor helt tilbake fra steinalderen og frem til hvordan generasjonen før oss levde. En gang var øya et stort handelssted, og et maktsentrum i regionen, med lensmann, væreier, kramboder, kapell osv.
Denne historien må vi ta vare på, og ikke viske ut dette for våre etterkommere.
Jeg skulle ønske at øyas historie ble mer kartlagt, og at øya forble som den er i dag, det går an å være grunneier, og samtidig bruke øya til friluftsformål uten å rokke ved den fantastiske naturen og historien vi har liggende rett utenfor fastlandet. Kommunen kunne sagt nei til generell hyttebygging, og samtidig oppfordret Vesterålen Turlag/kystlang eller lign., til å sette opp en passende, åpen, allmen hytte med utedo på et egnet sted. Jeg er sikker på at eks.vis personer som Torgeir Thorsen i kystlaget kunne bidratt til at en slik allmen hytte, estetisk og passende kunne blitt oppført på egnet sted. En slik allmen hytte hadde vært nok på hele øya,
den kunne blitt brukt av de som ønsket å hvile når regnet kom på, eller kanskje for en skoleklasse på historisk utflukt på øya. Ta vare på den frie naturen, ta vare på historien, også i Ja-kommunen Bø i Vesterålen.

Mitt innspill i saken at det, på bakgrunn av ovennevnte, også utifra at
det kan bli brudd i h.h.t. kulturminneloven, ikke tillates generell hyttebygging på Gaukværøy.

Med vennlig hilsen
Ronny Pettersen
(Også grunneier på Gaukværøy)

Dok 113

Vesterålen Turlag

Sortland, 13. juli 2017

Bø kommune
post@boe.kommune.no

HØRINGSUTTALELSE TIL BØ KOMMUNES AREALPLAN 2017-2028

Det vises til tidligere innspill i saken av 25.03.17. Vesterålen Turlag ønsker å presisere viktige prinsipper som har betydning for framtidig forvaltning av naturressursene i kommunen og som vi mener ikke er tilstrekkelig hensyntatt I foreliggende forslag til arealplan. Vi ønsker på et generelt grunnlag å øke allmennhetens adgang til friluftsområder og styrke allemannsretten i strandsonen. Videre ønsker vi å verne viktige frilufts –og kulturhistoriske områder fra utbygging. Ut fra dette synspunktet har vi følgende forslag til Bø kommunes arealplan 2017-2028:

Strandsonen
I høringsforslagets planbestemmelser § 1.13 er strandsonen i «spredt fritidsbebyggelse i LNFR-områder og byggeområder for fritidsbebyggelse» (mørke grønne felt i arealkartet) satt til 25 m. **Vesterålen Turlag foreslår at strandsonen i disse definerte områdene settes til 50 m.**

Foreslåtte sone på 25-meter vil medføre økt privatisering av strandsonen og framstår som en trussel mot allmenn ferdsel, dyreliv og friluftsliv. Det bør i eksisterende, belastede hytteområder nær sjø, f.eks. i området Haugsnes-Guvåg, ses på muligheter for å bygge felles kaianlegg slik at unødig okkupering av sjøarealene unngås.

I alle andre LNFR-områder gjelder den generelle regelen om 100-meters sone, jf plan –og bygningsloven. I disse områdene bes det om at sonebestemmelsen håndheves strengt.

Freding av området rundt «Sinahula»
Det foreligger forslag om å utvide næringsområdet i Eidspollen i et 650 m langt område både ovenfor og nedenfor eksisterende vei. Det er videre foreslått ny trase for FV 915 fra Lian til Kobbvågen. Veien skal i planen følge lavdraget nord for Kobbvågfjellet. Dette ligger i umiddelbar nærhet til området rundt den kulturhistoriske og unike «Sinahula». Vesterålen Turlag ser med tilfredshet på at området rundt Sinahula i det nyeste høringsforslaget er angitt som «hensynssone» H530 (bevaring friluftsliv). **Vi ber om at hele adkomsten til Sinahula blir sikret og at parkeringsmuligheter ved vei blir utbedret. Hensynssonen bør spesifiseres i teksten i arealplanens bestemmelser.**

Gaukværøy
Gaukværøy representerer det viktigste kystkulturminnet i hele Bø kommune og **foreslås fredes slik det står i dag**. Vi ønsker ikke at foreslåtte hyttebygging tillates, med de inngripen i kulturminner og begrensninger overfor allmennheten dette kan medføre. Man bør imidlertid arbeide for restaurering av de historiske kaiene og støene med vorrer, samt vedlikeholde veien og broen på øya, slik at det kysthistoriske miljøet bevares og framheves for ettertiden.

Vesterålen Turlag stiller seg også avvisende til det foreslåtte akvakulturområdet på innsiden av Gaukværøy (område VA9), da dette kan være til ulempe for tradisjonelt kystfiske og allmenn ferdsel langs kysten, samt virke visuelt sjenerende. Vesterålen Turlag foreslår at **område VA9 opprettholdes til fiske** i tråd med tidligere arealplan.

Vesterålen Turlag

Oksneset
Vesterålen Turlags hytte Guvåghytta på Oksneset er et viktig lavterskel-tilbud innen kommunens friluftsliv. Vi registrerer at området i høringsutkastet er avsatt til GF (friområde), hvilket er veldig bra. Samlet utgjør Oksneset en svært stor verdi for allmennheten. For å sikre området for framtiden må **Bø kommune arbeide aktivt for erverv av området –med statlig finansiering.**

Med hilsen
For Vesterålen Turlag

Trond Løkke
Leder

Dok 115

Liv Helene Willumsen

Steinesjøveien 4, 8470 Bø i Vesterålen/

Strandveien 184B, 9006 Tromsø

Mobil 97768498

e-mail: liv.willumsen@uit.no

Til Bø kommune

Bø i Vesterålen

Høringsuttalelse til Kommuneplanens Arealdel 2017-2028

Hovedanliggende: Ingen arealer på gården Solvollen, gårdsnr. 17, bruksnr. 2, Steine, Bø i Vesterålen, skal reguleres til tomteutbygging.

Jeg er eier av gården Solvollen, 17/2. Gården Solvollen er min heimgård, og jeg er vokst opp på dette småbruket. Jeg overtok gården etter at min mor, som den siste av foreldrene, døde i 1998. Jeg har følgende kommentarer til Kommuneplanens Arealdel 2017-2028:

For det første er **gården underlagt offentlig lovs bestemmelse om driveplikt**. Da jeg overtok gården i 1998, ble jeg pålagt driveplikt for gården, et pålegg som er blitt absolutt overholdt. Det er rimelig å forlange at Kommuneplanens Arealdel 2017-2028 aksepterer de pålegg som er gjort vedrørende driveplikt og inkorporerer dette i de stipuleringer som foretas. Jeg kan ikke som gårdeier pålegges driveplikt og vedlikehold av gårdens jordressurser og samtidig oppleve at dyrkbar mark reguleres til tomteområder.

For det andre representerer gården Solvollen et **kontinuerlig drevet småbruk i 123 år**. Den ble skilt ut fra gårdsnr. 17, bruksnr. 1 i 1894 og har vært drevet sammenhengende som landbrukseiendom i alle år siden. Denne kontinuiteten gjør gården til et paradeeksempel på typisk kulturlandskap og småbruk i Bø og viser historiens linjer over mer enn hundre år.

For det tredje er **all dyrkbar mark ivaretatt og vedlikeholdt** på beste måte. i Markene har vært slått hvert eneste år. Så lenge mine foreldre drev gården, helt til på 1980-tallet, var det snakk om slåttonn og høsting av tørrhøy til kyr og sauer. Etter at mine foreldre ikke klarte å ta seg av gårdsdriften, er høyet blitt slått til silofór. Det var først sauebonde Odd Paulsen, Toften, som tok seg av siloslåtten. Etter at han gikk bort, er det hans sønn, Odd-Are Paulsen, som slår markene. Jeg vil understreke at markene stelles, og at **drenering, pløying, såing og gjødsling av alle markene på gården er gjennomført i 2017 og følges opp i 2018**. Dette arbeidet for å oppgradere dyrkbar mark er bekostet av meg for at gårdens dyrkbare arealer skal bli holdt i hevd. Kultur & Næringssjef i Bø kommune, Tor Andersen, har flere ganger vært på befaring på gården og gitt råd i forhold til dreneringsarbeid og pløying, senest 13. juli 2017.

For det fjerde har det vært **dyr på gården i alle år**. Mens mine foreldre drev gården, var det kyr, okse, sauer, gris og høns i fjøset. Etter at de sluttet med småbruket, har sauebonden som foretar siloslåtten, hatt sauer på gården hvert år og skal fortsette med det. Sauene har meget godt innhegnet beiteområde på kombinasjon av gressbakke og krattskog.

For det femte er **våningshus og fjøs restaurert**. Bygningene er blitt forskriftsmessig restaurert og befinner seg nå i utmerket stand. Fjøset er kostet nye vegger og nytt tak på, golvet mellom første og andre etasje er delvis nytt og nede i fjøset er båsene til kyrne og gardene til sauene bevart akkurat som da mine foreldre drev gården. Våningshuset, et tømmerhus, er restaurert og stelt fra kjeller til loft. Det autentiske preget er bevart i de nyrestaurerte bygningene, og på grunn av at fjøset så vel som våningshuset er restaurert, har gården faktisk et gårdstun akkurat som den alltid har hatt.

Disse faktorene til sammen viser både at gården i henhold til gjeldene lov er pålagt driveplikt av jord samt at gården har et stort potensial i forhold til kulturvern og jordressurser. Både driveplikt, kontinuerlig og vedvarende drift i over 100 år, vedlikehold av slåttemark, vedvarende dyrehold og bevaring av bygningsmasse gjør at gården må bestå i sin nåværende form, og at det ikke reguleres til tomter på gårdens arealer. Denne gårdens historie og utviklingssteg er av betydning for å vise hvordan mennesker i Bø har klart seg med mat og underhold i en periode med rask utvikling fra håndkraft til teknologi.

I forhold til Kommuneplanens Arealdel 2017-2028 er det særlig de ovennevnte argumenter om kontinuerlig dyrket jord på gården samt pålagt driveplikt som gjør at jeg ber om at gården Solvollen, 17/2, holdes utenfor planlagte arealer til tomteregulering.

Det finnes store og uutnyttede arealer i Bø der boligtomter kan legges ut, der det aldri har vært dyrket mark eller vedvarende gårdsdrift. Disse områdene vil peke seg ut som egnet til tomteregulering. I en kommune som Bø med lange historiske tradisjoner knyttet til kulturlandskap, dyrking av mark og husdyrhold, er det av største betydning å ta vare på og akseptere de verdier som er knyttet til tidligere tiders bruk av arealer og jordressurser.

Steine, Bø i Vesterålen, 14. juli 2017

Liv Helene Willumsen

Dok 116

Fra: Jon E. Johnsen [jonne@vkbb.no]
Til: Hovedpostkasse [post@boe.kommune.no]; tore.klausen@vkbb.no [tore.klausen@vkbb.no]
Kopi: Sture Pedersen [Sture.Pedersen@boe.kommune.no]
Sendt: 17.07.2017 11:55:59
Emne: Arealplanen BK ass, rådmann, avklaringer
Vedlegg:

Hei
Ass, rådmann sitt tilsvar, sin avklaring, gjort kjent hertil gjennom blv.no, på vår ytring om arealplanen for BK, bekrefter vår oppfatning om planen slik den foreligger.

Virksomheten i Straumsjøen havn gir også aktivitet i Steinesjøen havn, det gir aktivitet i Hovden havn.
Selskapene omsetter for rundt 100 mill samlet, de sysselsetter mellom 30 og 40 årsverk i BK.
Meldte behov for utvikling og vekst bekreftes av ass, rådmann å være "for omfattende" til å kunne hensyntas i arealplanen.
Behovene som meldes er ikke i nærheten av å være omfattende, derimot små enkle tiltak med stor betydning for tilrettelegging for utvikling og vekst.

Om en arealplan ikke skal fronte meldte behov fra, i all beskjedenhet, oppegående foretak, selskap, av betydning for miljø, vekst og utvikling av tradisjonelt miljø i BK, hvem sine behov er det da arealplanen skal ivareta.

Det kan være at BK har misforstått, behandlet oss som klienter, ikke kunder, ressurspersoner, i så fall, det kan reverseres.

Ha en fortsatt fin sommer.

Jon Edvard Johnsen

Det er et skille mellom å
Sendt fra min iPad

Dok 117

Nordland FYLKESKOMMUNE

Vår dato: 19.07.2017
Vår referanse: 17/57832
Deres dato: 03.07.2017
Deres referanse:

Org.nr: 964 982 953

Kopimottaker
Bø kommune
Rune Dahl
Rådhuset

8475 STRAUMSJØEN

Svar på spørsmål vedrørende hyttebygging på Gaukværøy

Vi viser til epost med forespørsel om Nordland fylkeskommune er kjent med Bø kommunes vedtak om å åpne for hyttebygging på Gaukværøy i Bø kommune.

Nordland fylkeskommune har mottatt forslag til kommuneplanens arealdel til uttalelse. Vi ser at det i vedtak fra møte i kommunestyret i Bø 22.06.2017, sies at fritidsbebyggelse på Gaukværøy tillates.

Nordland fylkeskommune er derfor kjent med saken og vi vil uttale oss til Bø kommune i saken innen avtalt høringsfrist 7. september 2017.

Med vennlig hilsen

Geir Davidsen
seksjonsleder for Kulturminner

Ruth Tove Trang-Liljar
kulturminnerådgiver

Dette dokumentet er elektronisk godkjent og har derfor ikke underskrift.

Hovedmottakere:
Ronny Pettersen

Kopi til:

Bø kommune	Rådhuset	8475	STRAUMSJØEN
Kari Torp Larsen	Her		
Mathea Nybakke	Her		
Tor-Kristian Storvik	Her		

Adresse Postmottak Fylkeshuset 8048 Bodø
Tlf.: 75 65 05 20
E-post: post@nfk.no
Besøksadresse Moloveien 16

Kultur, miljø og folkehelse
Kulturminner i Nordland
Ruth Tove Trang-Liljar
Tlf: 476 43723

Dok 118

Fra: heidi lehtonen [Heidi-Lehtonen@hotmail.com]
Til: Hovedpostkasse [post@boe.kommune.no]
Kopi:
Sendt: 20.07.2017 21:18:20
Emne: INNSPILL TIL AREALPLANHØRINGA
Vedlegg:
Etter gjennomgang av siste arealplan kan jeg ikke se sak om ferdigstilling av sykkel og gangsti fra Bø Ungdomskole til Joker!
Ber om at dette prosjektet blir tatt inn i reguleringsplan!

Mvh

Heidi Lehtonen

Dok 119

Dokid: 17013437 (17/87-119)
INNSPILL TIL AREALPLANHØRINGA

Bø kommune

Sund 5/8-17

Viser til innspill nr:17/87-48 fra Bø senterparti om spredt boligbygging- fritidsboligbygging punkt2.

Det er ønsket boligbygging på Gnr 59-bnr 18 i tillegg til Nersund. Denne eiendommen ligger ideelt til. Har passende hellingsvinkel mot sør og er ubebygd med vann og strøm som går over eiendommen. Eiendommen har nydelig utsikt.

Viser også til at Gnr 59 Bnr 4 "Survika" ikke kan åpnes for hyttebygging på grunn av friluftshensyn. Synes det virker litt merkelig begrunnelse, der står ei tømmerhytte idag og har aldri hørt at det har vært til hinder for friluftslivet til dags dato. Denne eiendommen ligger fantastisk til under "Littskata" med Survikstraumen som nærmeste nabo. Ønsker at denne eiendommen blir åpnet for kontrollert hyttebygging.

Med hilsen Svein Arne Tobiassen.

Svein Tobiassen

BØ KOMMUNE, Fellestjenesten	
Arkiv saksnr. 17/87	
Dok.nr: 119	Journal år: 6351/17
Løpenr.: 7 AUG 2017	
Saksbeh.: RUD	Ut:
Ark.kode: 1	Ark.kode:
Kassasjon:	Gradering:

Dok 120

Bø Invest AS
Vinjegården Kjøpesenter
Postboks 23
8469 Bø i Vesterålen

Bø Kommune
Veaveien 50
8475 Straumsjøen

Bø 07.08.2017

Kommuneplanens Arealdel 2017-2028.

Vedrørende utkast til ny arealplan ønsker vi å komme med følgende innspill, samt en begrunnelse på hvorfor.
Vinjegården Kjøpesenter har vært under en svært positiv utvikling over flere år og fremstår i dag som en møteplass for mange.
Det har utviklet seg til en betydelig arbeidsplass ca. 25 mennesker har sitt virke her. I snitt har vi en kundestrøm på mellom 500-700 kunder pr. dag, med topp på fredag og lørdag.
Presset på parkeringsplasser er stort og har blitt et problem både plassmessig og trafikalt. Vi er i ferd med å avslutte årets turistsesong og da har problemene blitt veldig merkbare. Store bobiler og campingvogner, krever sin plass.
I tillegg har vi fått en større arbeidsplass i gamle bankbygget, samt all aktiviteten ned mot Vinjesjøen og museumsområdet.

I disse tider hvor turisme er omtalt i både positive og negative former, bør Bø Kommune være offensive og legge til rette for denne voksende næringen, slik at vi kan gi turistene en positiv opplevelse.

For å løse dette problemet foreslår vi følgende:

Marka som tilhører Olaf Sjursen og ligger vis a vis Vinjegården Kjøpesenter, legges inn i arealplanen med det formål å kunne brukes til en parkeringsplass, med muligheter til å lage gode fasiliteter for tilreisende og få en bedre avvikling av trafikk og parkeringsproblemer.

Marka blir i dag slått av en bonde, men det ligger et like stort areal, som ikke slåes, like i nærheten, slik at det ikke trenger å gå utover noen.

Hvis man gjør dette, vil man også få et mer sentrumspreget område, noe som igjen kan få flere til å ønske å starte opp med aktivitet.

Med vennlig hilsen

Jan Andersen
Bø Invest AS
Vinjegården Kjøpesenter.

Dok 121

Dokid 17013625 (17/87-121)

Bø Kommune

8475 Straumsjøen

BØ KOMMUNE, Fellestjenesten
Arkiv saksnr. 17/87
Dok.nr: 121
Løpenr.:
11 AUG 2017
Saksbeh.: RuD
Ark.kode:
Ark.kode:
Kassasjon:
Gradering:

29.06.2015

Uttalelse ang. dispensasjonssøknad fra arealplanen

Det vises til søknad fra Egil Kristoffersen & Sønner A/S til Bø Kommune om dispensasjon fra arealplanen for å kunne etablere akvakulturanlegg ved Gaukværøy.

Bø Fiskarlag er bedt om å avgi uttalelse om denne søknaden og vi er kommet til følgende konklusjon:

Bø fiskarlag kan ikke anbefale at søknaden innvilges. Begrunnelsen for vårt standpunkt er at det har vært drevet, og drives fiske, i det omsøkte området. Siste fangst ble tatt i begynnelsen av juni 2015.

I dispensasjonssøknaden pkt. 3.1 hevdes det at det ikke ble registrert fiskeaktivitet i omsøkte område i tidsrommet 2011 – 2013 av fartøy med AIS. Til det er det å bemerke at det ikke var krav til AIS på fartøy under 18 meter i dette tidspunktet. De fleste fartøy som fisker i omsøkt område er fartøy under 15 meter og disse er ikke pålagt å ha AIS. Bruken av fiskeridataene i denne sammenheng er derfor ikke relevant. Hvis det gis dispensasjon slik det søkes om, vil det ramme den minste fiskeflåten.

Det må også anmerkes at store deler av anlegget, slik det er foreslått plassert, vil ligge i hvit sektor på Flatholmen lykt. Dette er en viktig seilingslykt for all gjennomgangstrafikk i området.

Bø fiskarlag kan derfor ikke anbefale at søknaden innvilges.

Med hilsen
Bø Fiskarlag

Svein Tobiassen
Leder

Innspill til Bø kommune`s arealplan

Bø fiskarlag har følgende innspill til forslag i arealplanen:

VA 9 og VA 9-25 innenfor Gaukværøya
Området er foreslått omregulert fra fiskeri til akvakultur. Bø fiskarlag går imot dette og viser til tidligere korrespodanse i denne sak (se vedlegg)
VA11 utenfor Mårsund
Her er det foreslått et nytt område avsatt til akvakultur. Det foregår i dag fiskeaktivitet i dette området, bla. krabbefiske på høsten. Etablering av oppdrettsanlegg i områder hvor det i dag drives fiske og fangst er ikke akseptabelt.
Det vises her til diverse skade på skalldyr ved bruk av diverse avlusningsmidler.

Bø fiskarlag ber om at forslagene til akvakulturområder VA 9, VA 9/25 og VA 11 tas ut av planen. Når det gjelder innspill med saksnr.: 17/87-85 og 17/87-84 må disse settes til side og behandles på nytt i forbindelse med eventuell ny reguleringsplan.

Med hilsen

Bø Fiskarlag

Svein Tobiassen
Leder

Dok 122

Dokid 17013695 (17/87-122)

Direktoratet for mineralforvaltning
med Bergmesteren for Svalbard

Bø kommune
Rådhuset
Veaveien 50
8475 STRAUMSJØEN

BØ KOMMUNE, Fellestjenesten
Arkiv saksnr. 17/87
Dok.nr: 122 Journ. år: 6490/17
Løpenr.:
15 AUG 2017
Saksbeh.: RuD Avd.: 6ufa
Ark.kode: Ark.kode:
Kassasjon: Gradering:

Dato: 14.08.2017
Vår ref: 17/02658-2
Deres ref: 17/87-107

Uttalelse til høring og offentlig ettersyn av kommuneplanens arealdel for Bø kommune i Nordland

Leiv Erikssons vei 39
Postboks 3021 Lade
N-7441 Trondheim

TELEFON + 47 73 90 46 00
E-POST mail@dirmin.no
WEB www.dirmin.no

GIRO 7694.05.05883
SWIFT DNBANOKK
IBAN NO5376940505883
ORG.NR. NO 974 760 282

SVALBARDKONTOR
TELEFON +47 79 02 12 92

Direktoratet for mineralforvaltning med Bergmesteren for Svalbard (DMF) viser til ovennevnte sak, datert 29. juni 2017.

DMF er statens sentrale fagmyndighet ved forvaltning og utnytting av mineralske ressurser, og har et særlig ansvar for at mineralressurser blir ivaretatt i plansaker.

Om planen
Bø kommune i Nordland har lagt ut kommuneplanens arealdel til offentlig ettersyn. Fortetting i tettstedsområder og næringsutvikling er hovedpoenger. Det har også blitt skissert flere delmål, blant annet å «sikre områder for råstoffutvinning».

Uttalelse til planen
Bø kommune har flere påviste forekomster med verdifulle mineralressurser. DMF er opptatt av at kommunen legger til rette for utnyttelse der det kan være aktuelt i inneværende planperiode, i tillegg til at framtidig utnyttelse av andre ressurser ikke blir hindret.

I arbeidet med denne planen er det laget et eget temakart som viser forekomster av grafitt og jern-titanmalm. DMF mener kartet er et meget viktig verktøy for å sikre viktige ressurser for framtida og ta hensyn i tråd med delmålet å sikre områder for råstoffutvinning.

I Norges geologiske undersøkelse (NGU) sin malmdatabase er forekomstområde Selvåg (nr. 1867-004) klassifisert til å ha nasjonal betydning som jern-titanmalm. Det er ikke foretatt endringer i arealplanen som er til hinder for framtidig utnyttelse av denne forekomsten. Vi kan opplyse om at det for området som omfatter forekomsten og vestover er tildelt en undersøkelsesrett etter mineralloven for et område som omfatter Sandfjellet, sør for Selvågtinden.

I NGUs Industrimineraldatabase er forekomstområde Møkland (nr. 1867-302) klassifisert til å ha regional betydning som grafittmalm. Planen inneholder ingen tiltak som er til hinder for eventuell framtidig utnyttelse av denne forekomsten.

I NGUs Grus-, pukk- og steintippdatabase har forekomstområde Møkland (nr. 1867-523) klassifisering som lokalt viktig byggeråstoffressurs. I kommuneplanen omfattes forekomsten av område BN2 «Skoglund» til formål næringsareal i kommuneplanen. I konsekvensutredningen er det vurdert å ha ingen konsekvenser for tema mineralressurser å avsette arealet til næringsbebyggelse. I utgangspunktet er det ikke noe konflikt knyttet til opprettelse av næringsarealer og utvinning av byggeråstoffer. DMF ønsker likevel å påpeke at behovet for, og tilgang på byggeråstoffer krever at aktuelle arealer for uttak blir synliggjort i kommuneplanen. Dersom intensjonen med næringsarealet er uttak av byggeråstoffer med hensikt å legge til rette for annen næringsvirksomhet bør dette framkomme av planen. DMF mener det i større grad bør komme fram om hensikten med næringsarealet er at det fortsatt skal foregå uttak, slik at etablering av næringsområdet ikke kommer til hinder for utnyttelse av forekomsten.

Kommunen har for øvrig flere forekomster av flere typer mineralressurser, men DMF kan ikke se at noen av disse er nevneverdig berørt i planen.

For nærmere informasjon om mineralloven med tilhørende forskrifter, se hjemmesiden vår på www.dirmin.no.

Vennlig hilsen

Marte Kristoffersen
seksjonsleder

Lars Libach
rådgiver

Dokumentet er elektronisk signert og har derfor ikke håndskrevne signaturer.
Saksbehandler: Lars Libach

Mottakere:

Bø kommune	RådhusetVeaveien 50	8475 STRAUMSJØEN

Kopi til:

Fylkesmannen i Nordland	Postboks 1405	8002 BODØ

Dok 123

UiT
NORGES
ARKTISKE
UNIVERSITET

Tromsø Museum - Universitetsmuseet
Deres ref.: saksnr. 17/87
Vår ref.: 2017/3945
Dato: 18.08.2017

BØ KOMMUNE
Veaveien 50
8475 STRAUMSJØEN

Innspill angående kulturminner under vann: Høring og offentlig ettersyn - Bø kommunes arealplan 2017-2018

Vi viser til ovennevnte oversendt Tromsø Museum for innspill om kulturminner under vann. Etter kulturminnelovens § 14 er Tromsø Museum rette myndighet for forvaltning av kulturminner under vann i sjø og vassdrag i Nord-Norge nord for Rana kommune.

Vi har ingen konkrete merknader til planforslaget men vil understreke viktigheten av at Tromsø Museum, som ansvarlig myndighet for forvaltning av kulturminner under vann, blir trukket inn i planleggingsprosessen på et tidlig stadium. Å gi innspill til arealplaner er et forebyggende arbeid som forhindrer konflikter i forvaltning av kulturminner på et senere tidspunkt.

Vennlig hilsen

Stephen Wickler
forsker
–
stephen.wickler@uit.no
77 64 50 81
Dokumentet er elektronisk godkjent og krever ikke signatur

Kopi: Nordland fylkeskommune, Kulturminner i Nordland

Dok 124

Dokid: 17013878 (17/87-124)

Bø kommune

8475 Straumsjøen

BØ KOMMUNE, Fellestjenesten
Arkiv saksnr. 17/87
Dok.nr: 124 Journalår: 2017
Løpenr.: 21 AUG 2017
Saksbeh.: RUO Kopi til:
Ark.kode: Ark.kode:
Kassasjon: Gradering:

Eidet, den 21. august 2017.

Kommuneplanens arealdel 2017-2028; Høringsuttalelse

Viser til utlagt planoversikt på kommunens hjemmeside med høringsfrist 28.08.17. Undertegnede selskap har sammen med Bergersen Utleie AS, Kobbvågen Knuseverk AS, Fjordcamp AS, og Ottar Bergersen stor interesse i deler av det planarbeidet som berører våre eiendommer. Vi ønsker derfor å gi innspill på flere forhold i arealdelen som vi mener ikke hensyntar viktige næringsmessige interesser i så måte, og tilkjennegir herved våre forslag til endringer som må gjøres i planen.

1. **BFT1 Kråkberget**

   Når det gjelder området i arealplankartet avsatt til fritid og turistformål er dette etter vår mening altfor lite og gir kun begrensede muligheter til fremtidige utvidelser.

   Vi har i vedlegg 1 tegnet inn området som vi mener bør avsettes til formålet. Det må innenfor området også tillates oppføring bygg/anlegg i strandsonen slik som vist på vedlegg 1 A. Vi kan ikke se at det skulle være noen negative forhold ved utvide området slik vi har foreslått.

   Begrunnelse:

   Området brukes allerede i dag ifm reiseliv- og opplevelsesbasert næringsliv. Fjordcamp AS har i dag 5 ansatte. For framtidig utvikling/handlingsrom og mulighet for etablering av et mer robust driftsgrunnlag er utvidelse av området som foreslått nødvendig.

Ottar Bergersen & Sønner AS

2. **BN2 Næringsbebyggelse, Skoglund**

I plankartet er det avsatt et område forbeholdt næring som i utstrekning dekker våre eiendommer GNR 69 Bnr.31 og GNR 69 BNR 34. Vi ønsker i tillegg at det i arealplanen angis en støy- og støvsone som angitt på tegning i vedlegg nr. 2. Denne sonen bør i bestemmelsene til planen betegnes som "hensynssone støv-støy-innsyn". Det må i tillegg nedlegges byggeforbud innenfor denne sonen.

Begrunnelse:

Vi har erfaring med at masseuttak stadig vekk skaper konflikter med naboer om problemstillinger knyttet til støv og støy. Vår virksomhet vil kunne medføre støy knyttet til graving i berg, pigging i berg, samt sprengningsarbeider. Videre kan det vær aktuelt og sett inn transportabel knuser, som også vil medføre støy, og dessuten støvproblematikk. I dag er det ingen beboere i det aktuelle området vi har betegnet som støysone. Dette kan imidlertid endre seg i fremtiden. Derfor ønsker vi et byggeforbud som et forebyggende tiltak i den angitte sonen rundt masseuttaket.

3. **Fiskummyran-Industriområde**

For Fiskummyran har vi i vedlegg nr. 3 angitt et område som vi ønsker inntas som nytt næringsområde i arealplanen. Her ønsker vi å kunne ta ut steinmasse fra området og etablere et framtidig næringsområde når alt av steinforekomster er tatt ut.

Begrunnelse:

Vi kan ikke se at vårt forslag skulle gi vesentlige negative konsekvenser for området. Grensen for industriområdet ligger utenfor vernesonen mot Saltvatnet og ivaretar således de hensyn som må tas i betraktning i så måte.

4. **BN3 Eidspollen**

Eidspollen er i plankartet inntatt som nytt næringsområde BN3. Områdets utforming slik det er foreslått er lite hensiktsmessig utformet. For det første er Eidspollen en naturlig videreutvikling av området som er regulert til råstoffutvinning; dvs området som Kobbvågen Knuseverk AS er lokalisert i. Når vegen forbi dette området legges om, frigjøres arealer som må kunne knyttes sammen med dette området.

For det andre er arealet som er foreslått avsatt på oversiden av vegen smalt, bratt og lite tilgjengelig. Dette er derfor ikke optimalt for fremtidig utvikling og bruk av området. Vi foreslår derfor å utvide området på oversiden av vegen i den nordvestlige delen av arealet – som er bedre tilpasset terrenget i området. Dette vil bidra til at området totalt sett får en mer hensiktsmessig utforming, ikke minst med tanke på kostnader knyttet til ei framtidig utbygging.

Vi foreslår derfor å gi BN3 Eidspollen ei ny utforming jf vedlegg 4.

Begrunnelse:
Dette er et område mellom to eksisterende næringsområder; Kobbvågen og Eidesjøen (vedlegg 4). Det er derfor naturlig at et nytt område bidrar til å knytte sammen næringsområdene, særlig med tanke på en helhetlig og effektiv utnyttelse. Vi mener dette også er viktig å ha i mente når strandsoneområder først skal tas i bruk til næringsformål. Bruk av strandsonen i dette området vil med andre ord bidra til å sikre strandsonen i andre deler av kommunen.

Det vises i konsekvensutredningen til at området vil være eksponert for støy og støv. Dette baserer seg ikke på et godt/riktig faktagrunnlag, da bruken/utnyttelsen av området ikke er detaljplanlagt i dag. Vi ser ikke for oss at området skal brukes til aktiviteter som nødvendigvis bidrar til støy og støv, men vurderer derimot området som svært viktig mht å kunne videreforedle råvarer i Bø. Økt videreforedlingsgrad er viktig både mht økt verdiskaping og etablering av nye arbeidsplasser i Bø. I tillegg vil området bidra med mulighet for god infrastruktur og logistikk.

Områdets plassering innerst i Eidsfjorden er dessuten godt skjermet mot annen bebyggelse. Mot boligfeltet B2 vil det derfor være mulig med flere avbøtende tiltak. Dette kan tas inn i en reguleringsplan for området.

Områdets beliggenhet nært skipsleden, viktige fiskefelt, områder for akvakultur og ikke minst eventuell framtidig olje- og gassproduksjon gjør det attraktivt for ekstern leverandørindustri å kunne etablere seg i Bø.

Om en ser Kobbvågen, Eidspollen og Eidesjøen under ett – vil dette i framtida ha potensiale som en betydelig industriklynge. Men dette forutsetter at området er inntatt i arealplanen og at det er hensiktsmessig og helhetlig utformet (stort nok).

Generelle kommentarer

I planbeskrivelsen som følger planen står følgende:

"Bø kommune har to viktige oppgaver i fremtiden: å sørge for langsiktig balanse i kommuneøkonomien og å jobbe for økt tilflytting til kommunen. Disse oppgavene er konkretisert i tre satsningsområder i kommuneplanens samfunnsdel:

- *Videreutvikle det gode liv i Bø*
- *Skape flere arbeidsplasser*
- *Flere skal bo i Bø*

Gjennom kommuneplanens arealdel følges disse satsningsområdene opp."

I kommuneplanens samfunnsdel heter det ifm satsingsområde 3:

"Legge til rette for flere arbeidsplasser basert på Bø sine fortrinn og enkeltmenneskers ideer og pågangsmot"

I kommunens Strategiske Næringsplan er den overordna målsettingen å *"utvikle flere arbeidsplasser basert på kommunenes fortrinn"*. I Strategiene knyttet til denne målsettingen heter det at *"framover handler det om å styrke utviklingen av eksisterende næringsliv og sørge for å bli attraktiv for nye aktører."*

Vår høringsuttalelse baserer seg på plandokumentene vi har referert til. Vi anmoder derfor kommunenes styrende organer om at våre innspill behandles på en positiv måte. Samtlige av våre forslag vil etter vårt syn være med å gjøre områdene attraktive for fremtidig næringsetablering, noe som på sikt også vil gagne Bø kommune.

Med vennlig hilsen
Ottar Bergersen & Sønner AS
Ottar Bergersen
Daglig leder

Ottar Bergersen & Sønner AS

Dokid: 17013879 (17/87-124)
VEDLEGG 1

Vedlegg 1

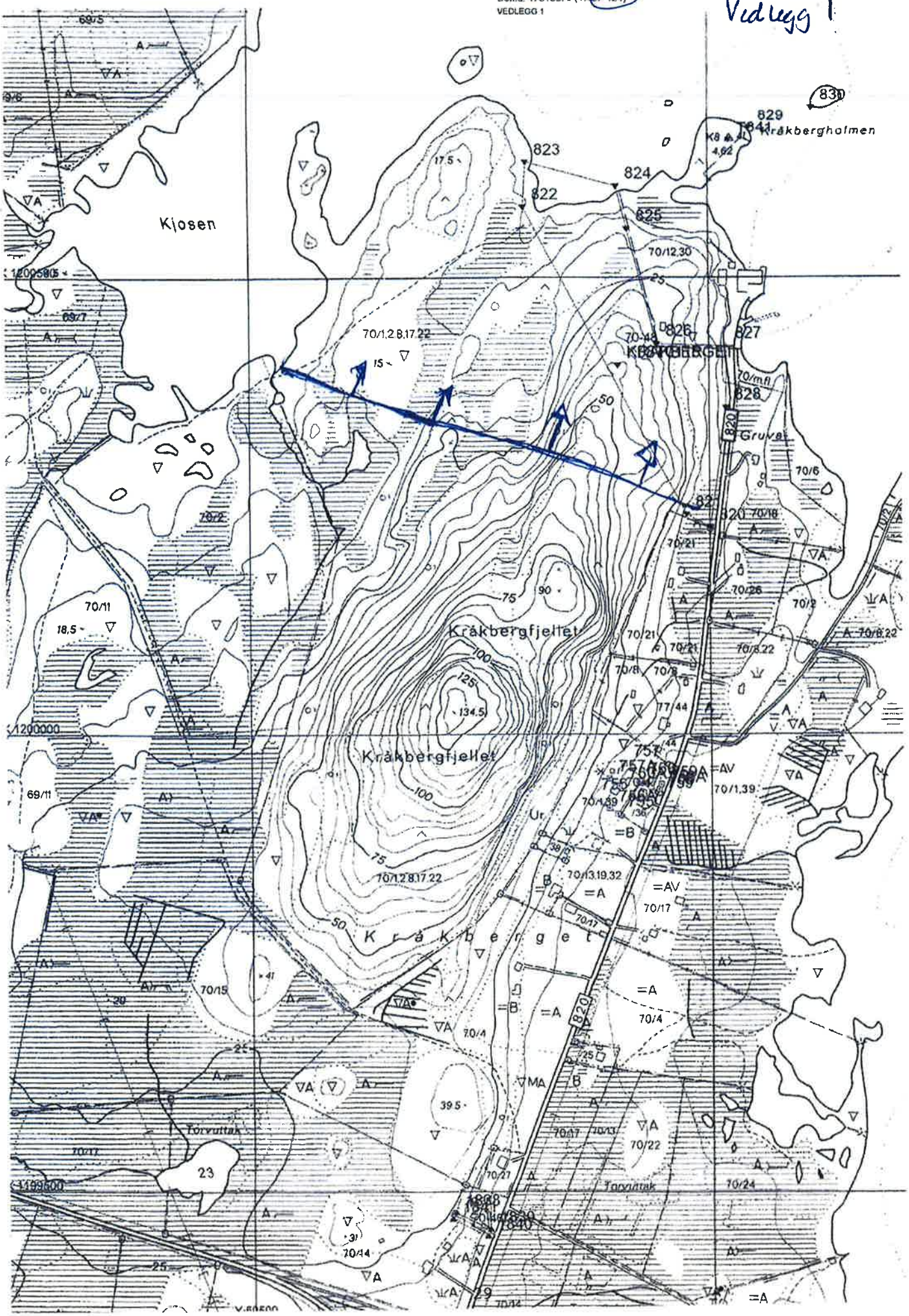

Vedlegg 1A

1-8	Hytte
17-35	Hytte
A	Hovedhus
$B_{12,13,14,15,16}$	Servicebygg WC, Kjøkken, Lager
C_{27}	Sløyarhus
$D_{9,10,11}$	Vaskerom

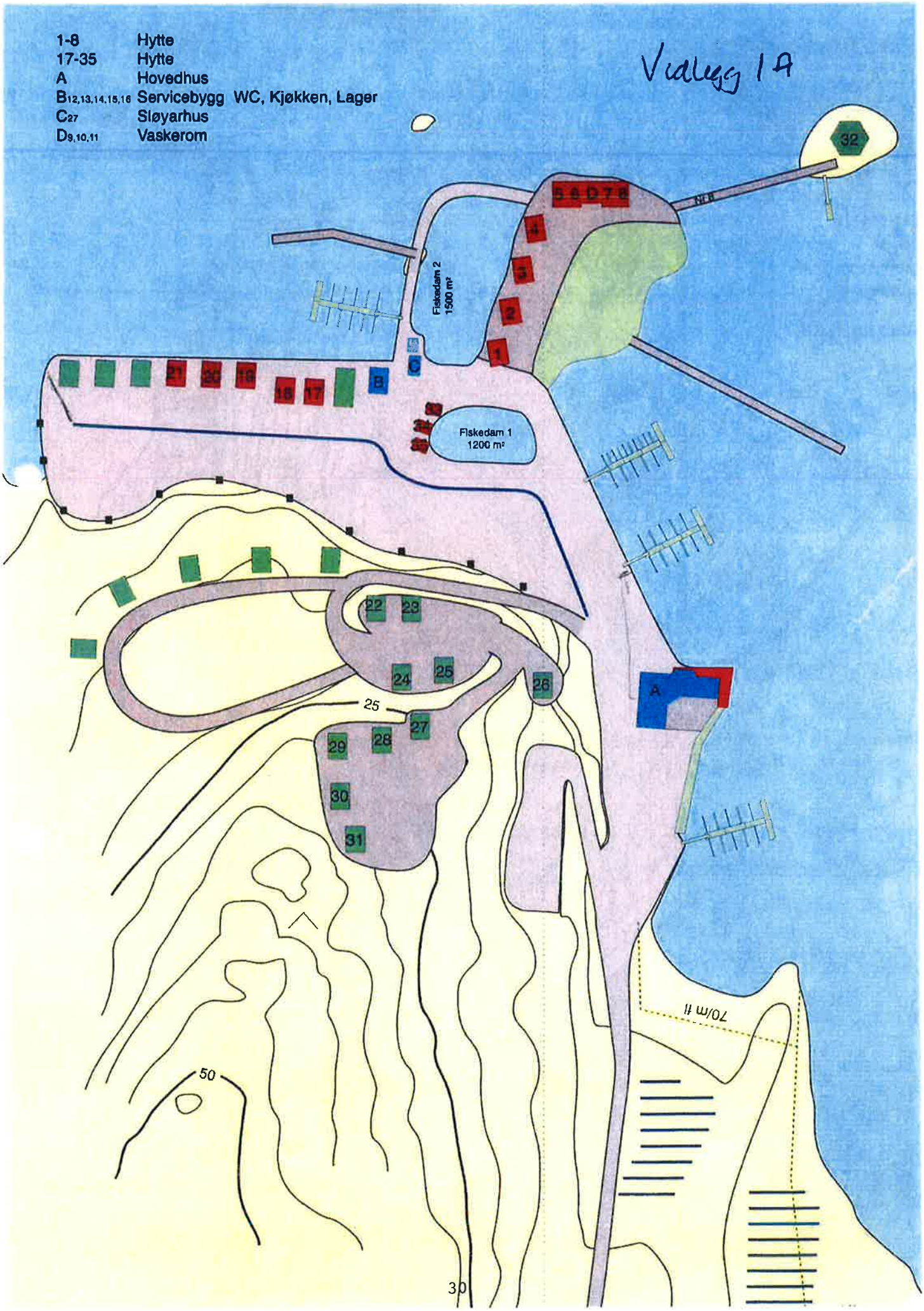

Dokid: 17013880 (17/07-124)
VEDLEGG 2

Vedlegg 2

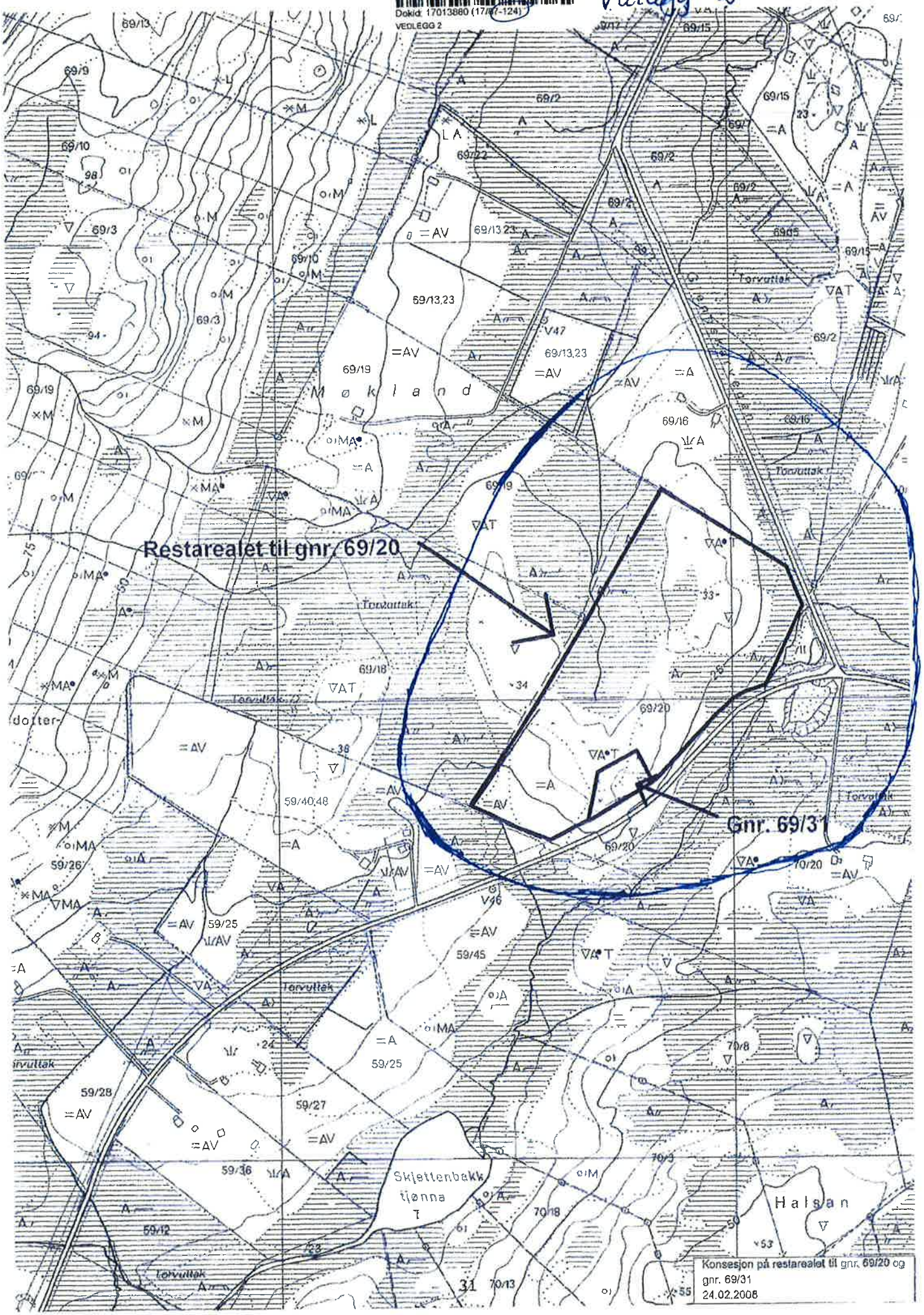

Konsesjon på restarealet til gnr. 69/20 og gnr. 69/31
24.02.2008

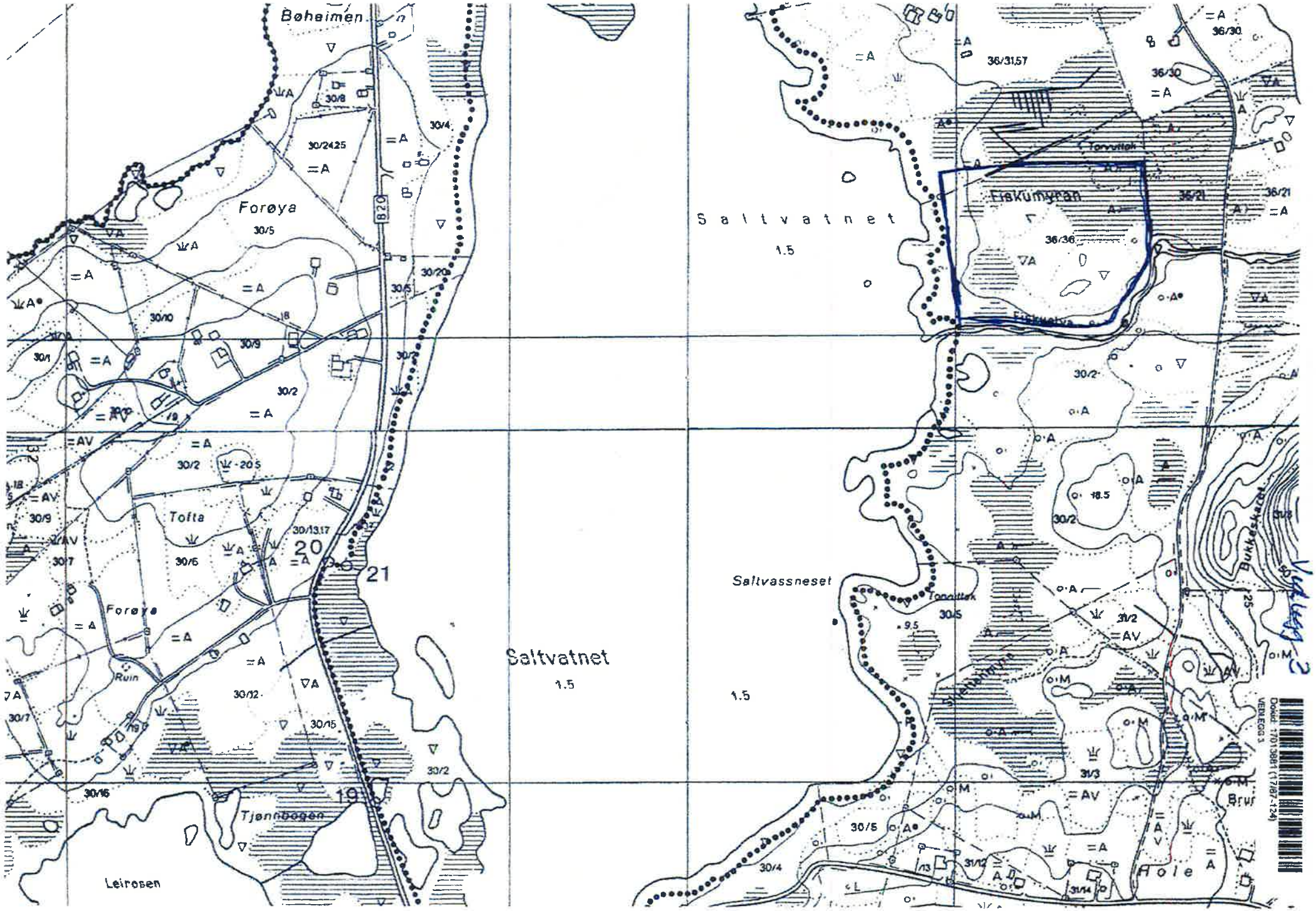
Bøheimen
Føroya
Tofta
Føroya
Ruin
Tjønnbogen
Leirosen
Saltvatnet
Saltvatnet
Saltvassneset
Fiskumyran
Torvutlok
Fiskumelva
Bukkeskaret
Hole
Brur
B20
Vedlegg 2
Dokid: 170138881 (17/87-124)
VEDLEGG 3

BN3 EIDSPOLLEN MÅ GIS EN MER HENSIKTMESSIG UTFORMING

Eidspollen er en naturlig videreutvikling av området som er regulert til råstoffutvinning. En vil kunne anvende området til økt videreforedling og verdiskapning på råstoff og ressurser fra Kobbvågen. Dette vil være en naturlig utvikling, som kan gi flere arbeidsplasser i området. De to områdene bør derfor knyttes sammen.

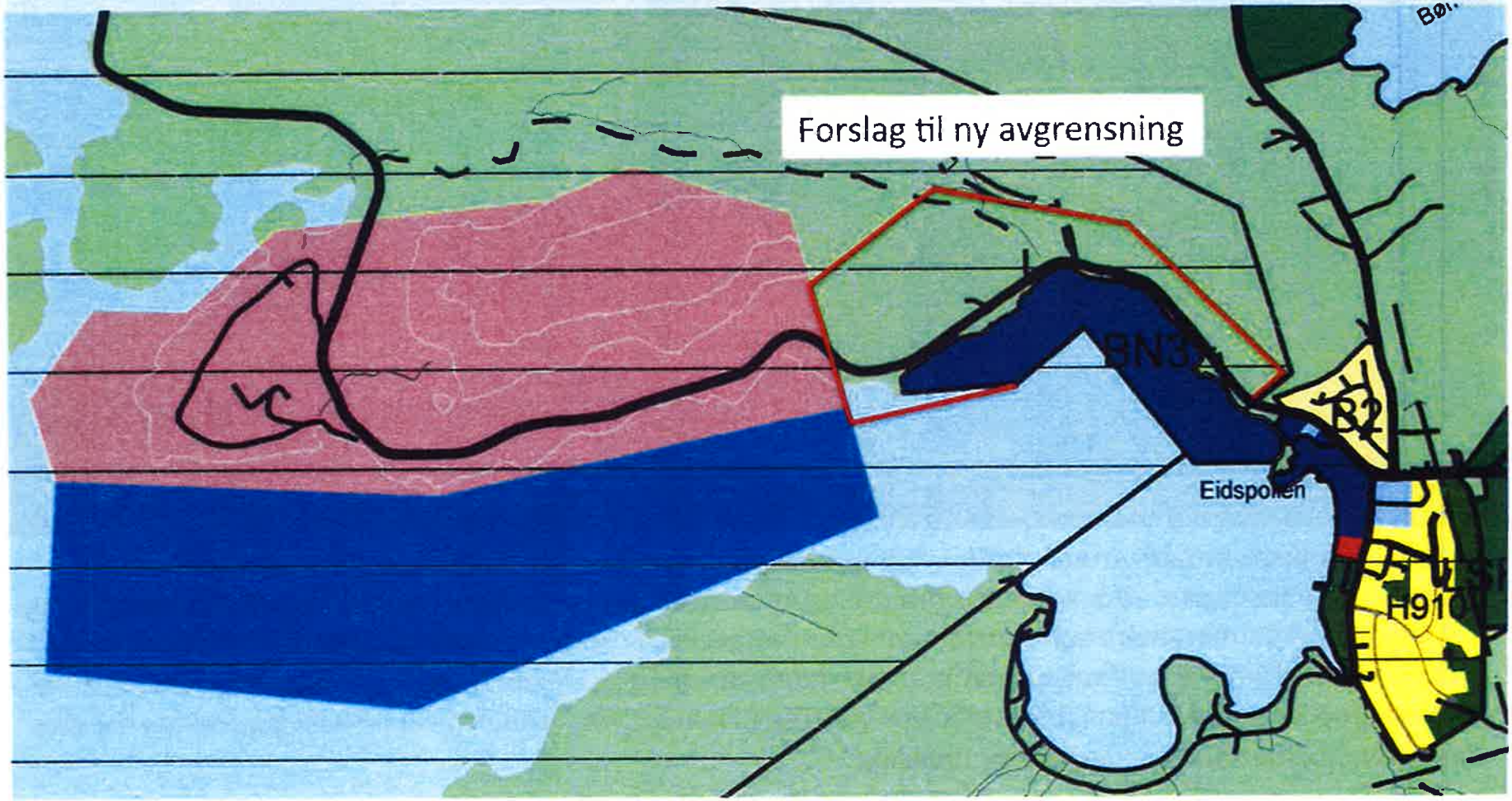

Dokid 17013892 (17/87-124)
VEDLEGG 4

Vedlegg 4 (8 ark)

Vedlegg 4

DRONEBILDE AV DET AKTUELLE OMRÅDET

Eidesjøen industriområde er en naturlig videreutvikling av området der Kobbvågen Knuseverk AS tar ut pukk, stein og løsmasser. Det aktuelle området ligger på strekningen mellom område for råstoffutvinning og hovedkontoret til maskinentreprenørfirmaet Ottar Bergersen & Sønner. Dette gir området en ekstra verdi, i og med at en vil kunne anvende området til økt videreforedling og verdiskapning på råstoff og ressurser fra Kobbvågen eller andre kilder. Området ligger gunstig til innerst i en fjordarm, kun med boligområde B2 som nabo, som må hensyntas i den videre utvikling.

Vedlegg 4

STRANDSONEN

Vedlegg 4

FORHOLDET TIL BOLIGOMRÅDE B2

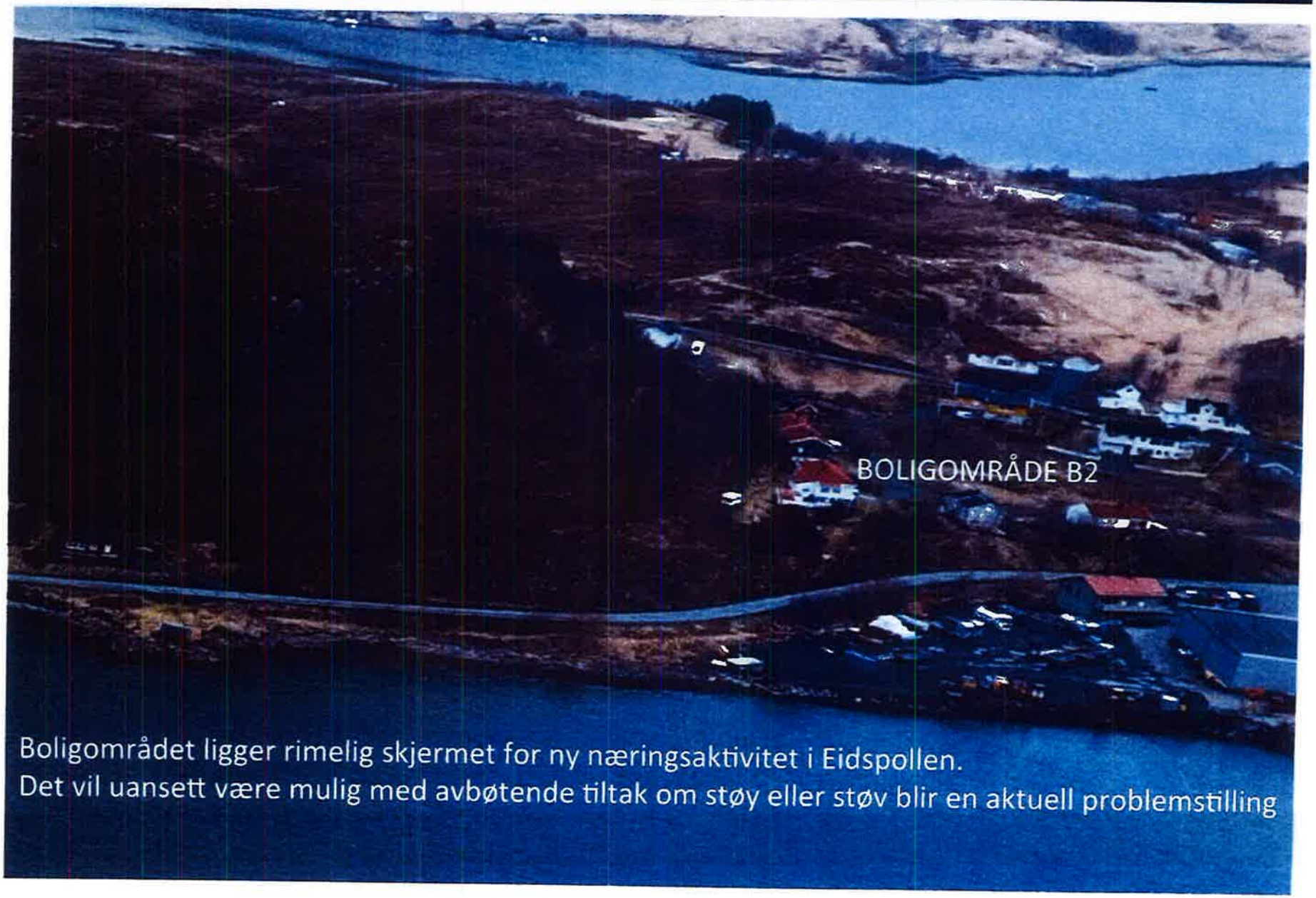

Boligområdet ligger rimelig skjermet for ny næringsaktivitet i Eidspollen.
Det vil uansett være mulig med avbøtende tiltak om støy eller støv blir en aktuell problemstilling

Vedlegg 4

SKISSESMESSIG UTFORMING AV FRAMTIDIG NÆRINGSOMRÅDE

Vedlegg 4

LOKALISERING LANGS HOVEDLEDEN TIL SJØS

LOKALISERING

Eidesjøen industriområde ligger strategisk lokalisert i Åsanfjorden. Hovedleden til sjøs passerer rett utenfor Åsanfjorden. Økt fokus på utnyttelse av ressurser i nordområdene gjør at det forventes betydelig økt sjøveis transport langs leden. I området er det allerede regulert områder til råstoffutvinning. Samtidig er det etablerte industrielle aktører i området; bla Kobbvågen Knuseverk AS og Ottar Bergersen & Sønner AS. Dette er viktig mht å få til videre utvikling i området.

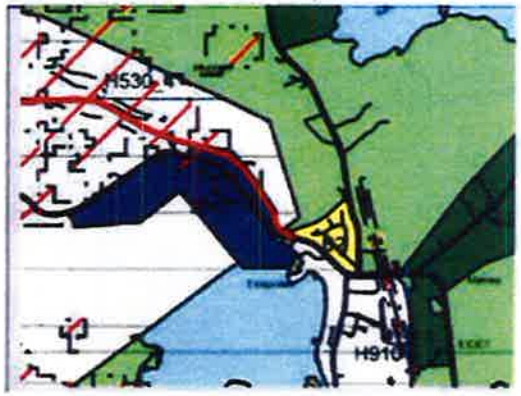

Eidesjøen industriområde er en naturlig videreutvikling av området som er regulert til råstoffutvinning. En vil kunne anvende området til økt videreforedling og verdiskapning på råstoff og ressurser fra Kobbvågen. Dette vil være en naturlig utvikling, som kan gi flere arbeidsplasser i området.

Vedlegg 4

VANN- OG AVLØPSNETT ER TILRETTELAGT I OMRÅDET

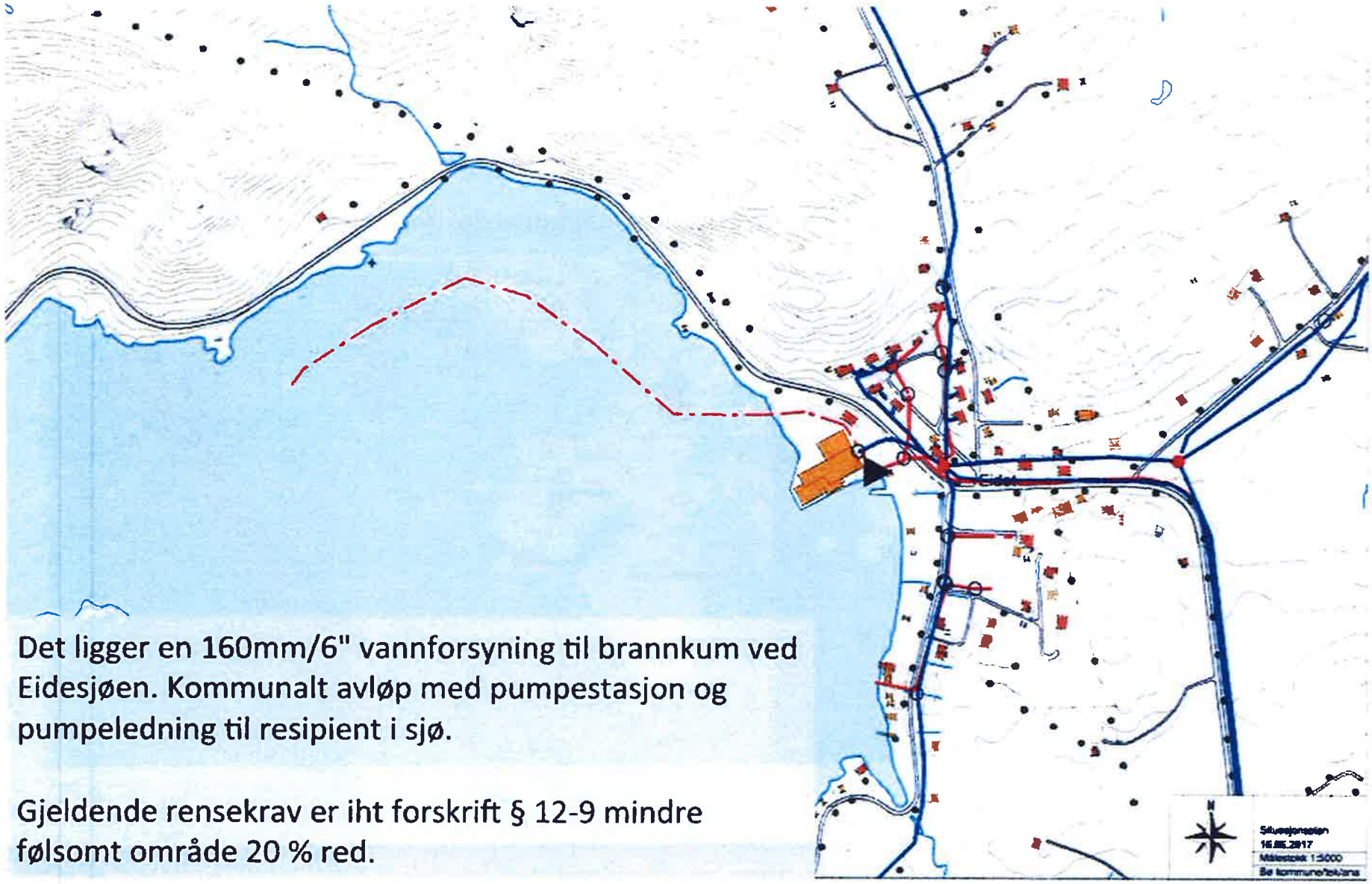

Det ligger en 160mm/6" vannforsyning til brannkum ved Eidesjøen. Kommunalt avløp med pumpestasjon og pumpeledning til resipient i sjø.

Gjeldende rensekrav er iht forskrift § 12-9 mindre følsomt område 20 % red.

Vedlegg 4

GUNSTIG LOKALISERING I FORHOLD TIL FISKEPLASSER OG OPPDRETTSANLEGG

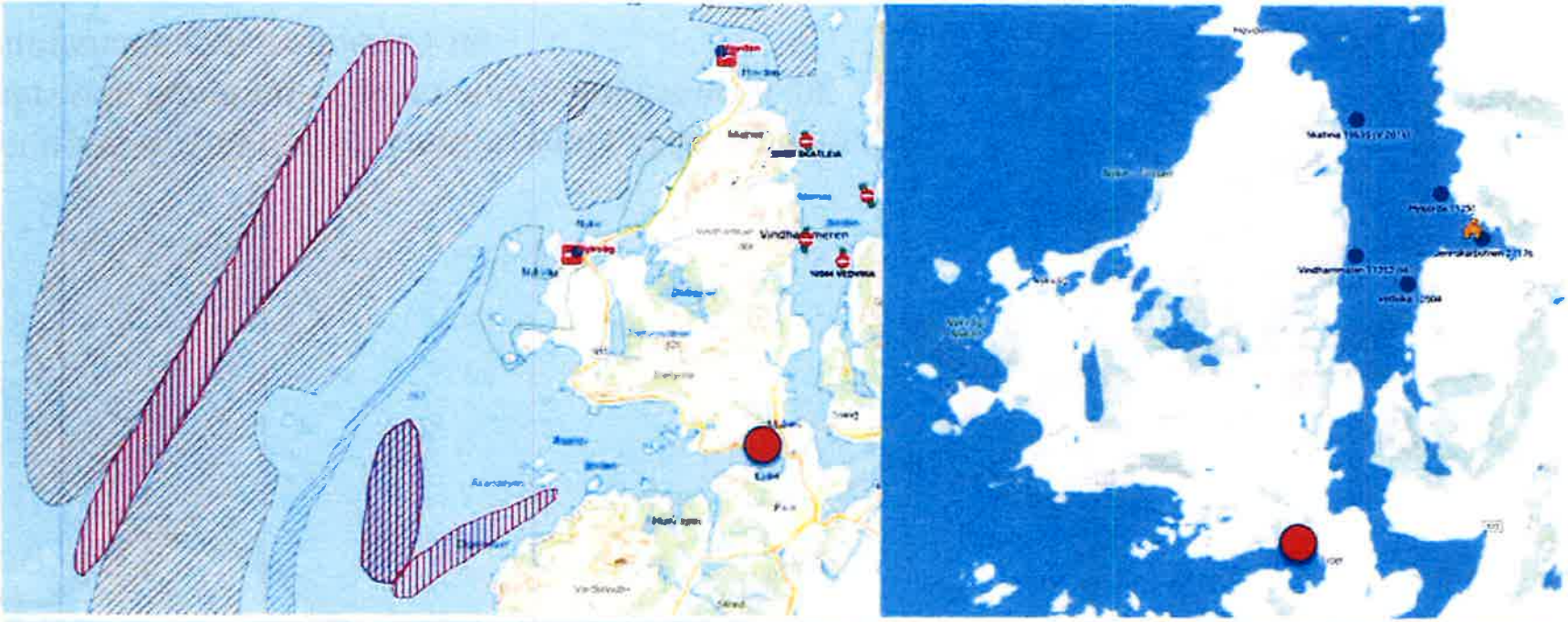

Det skal ikke anlegges oppdrettsanlegg i Åsanfjorden eller lagring av fisk jf kommune-planens arealdel

Vedlegg 5

Dokid: 17013883 (17/6/-124)
VEDLEGG 5

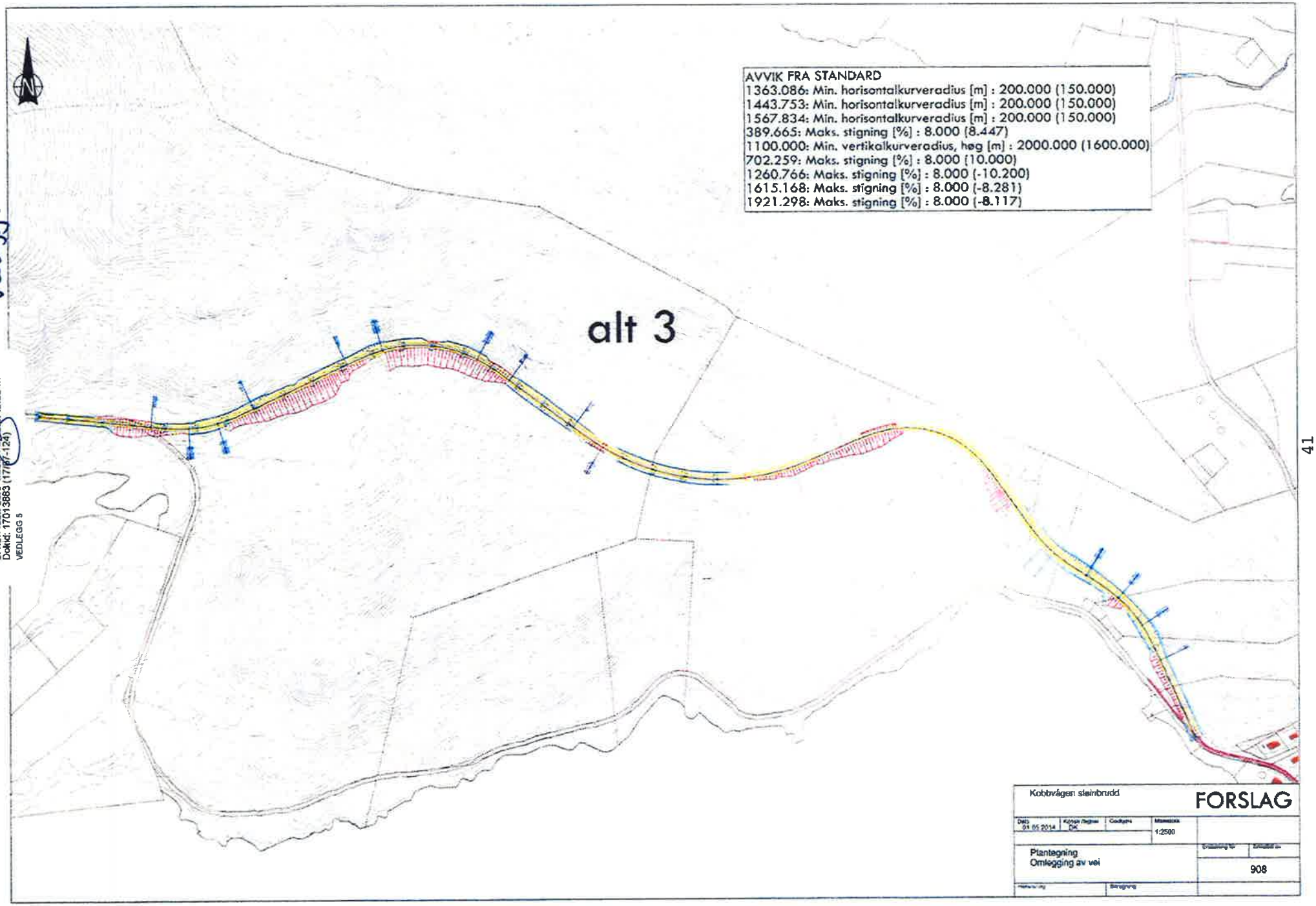

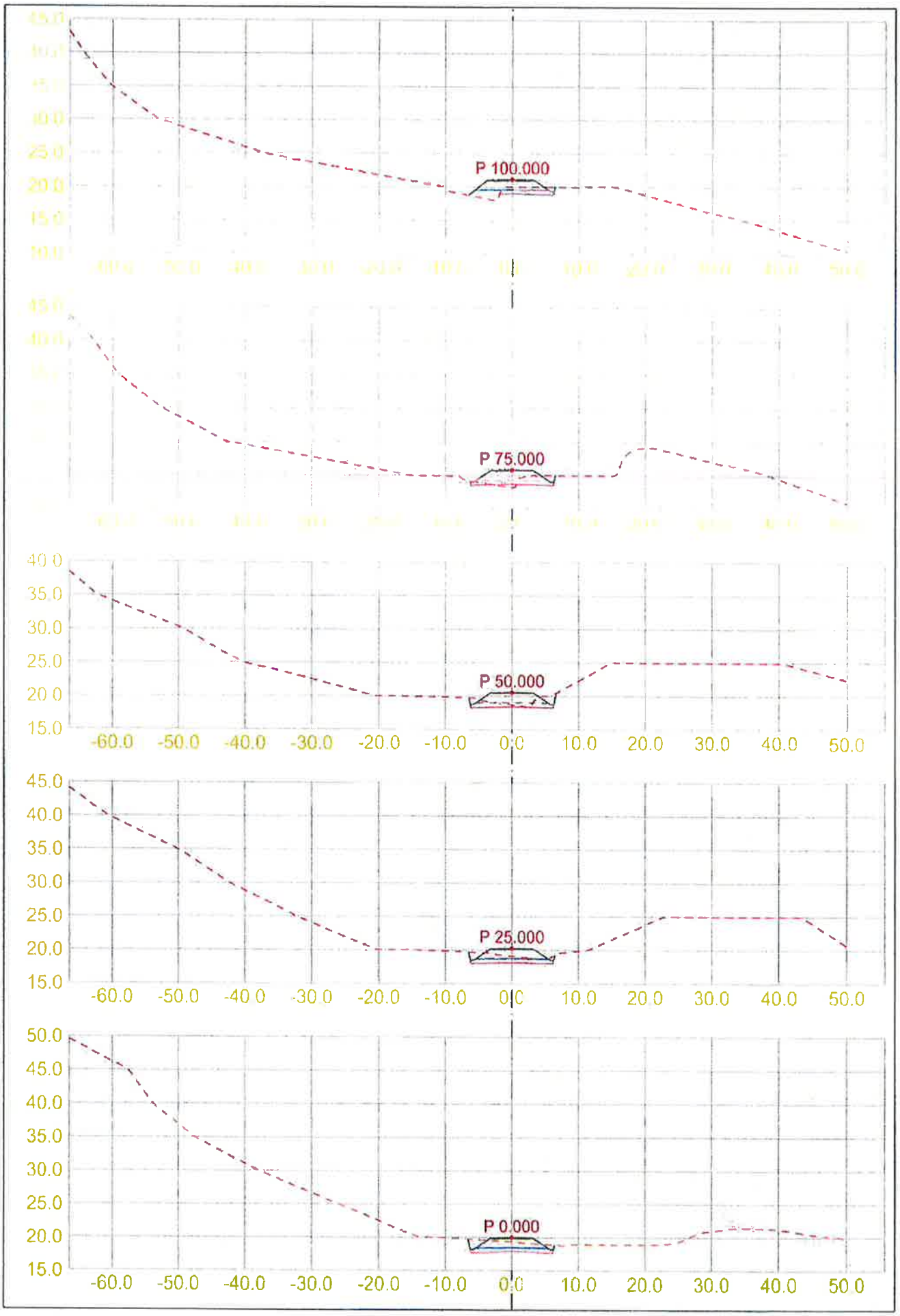
P 100.000
P 75.000
P 50.000
P 25.000
P 0.000
40.0
35.0
30.0
25.0
20.0
15.0
45.0
50.0
-60.0
-50.0
-40.0
-30.0
-20.0
-10.0
0.0
10.0
20.0
30.0
40.0
50.0

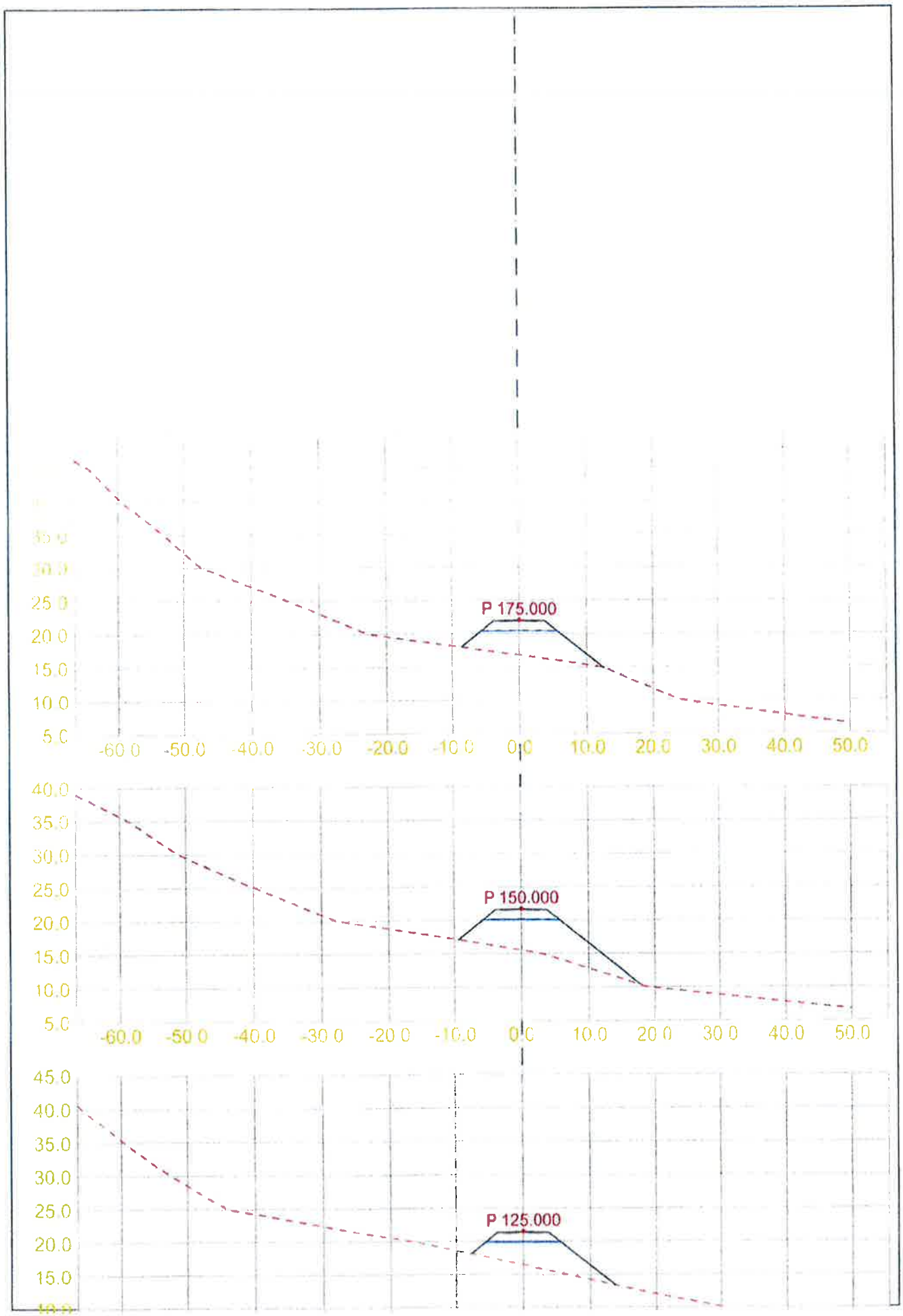
P 175.000
P 150.000
P 125.000
-60.0 -50.0 -40.0 -30.0 -20.0 -10.0 0.0 10.0 20.0 30.0 40.0 50.0

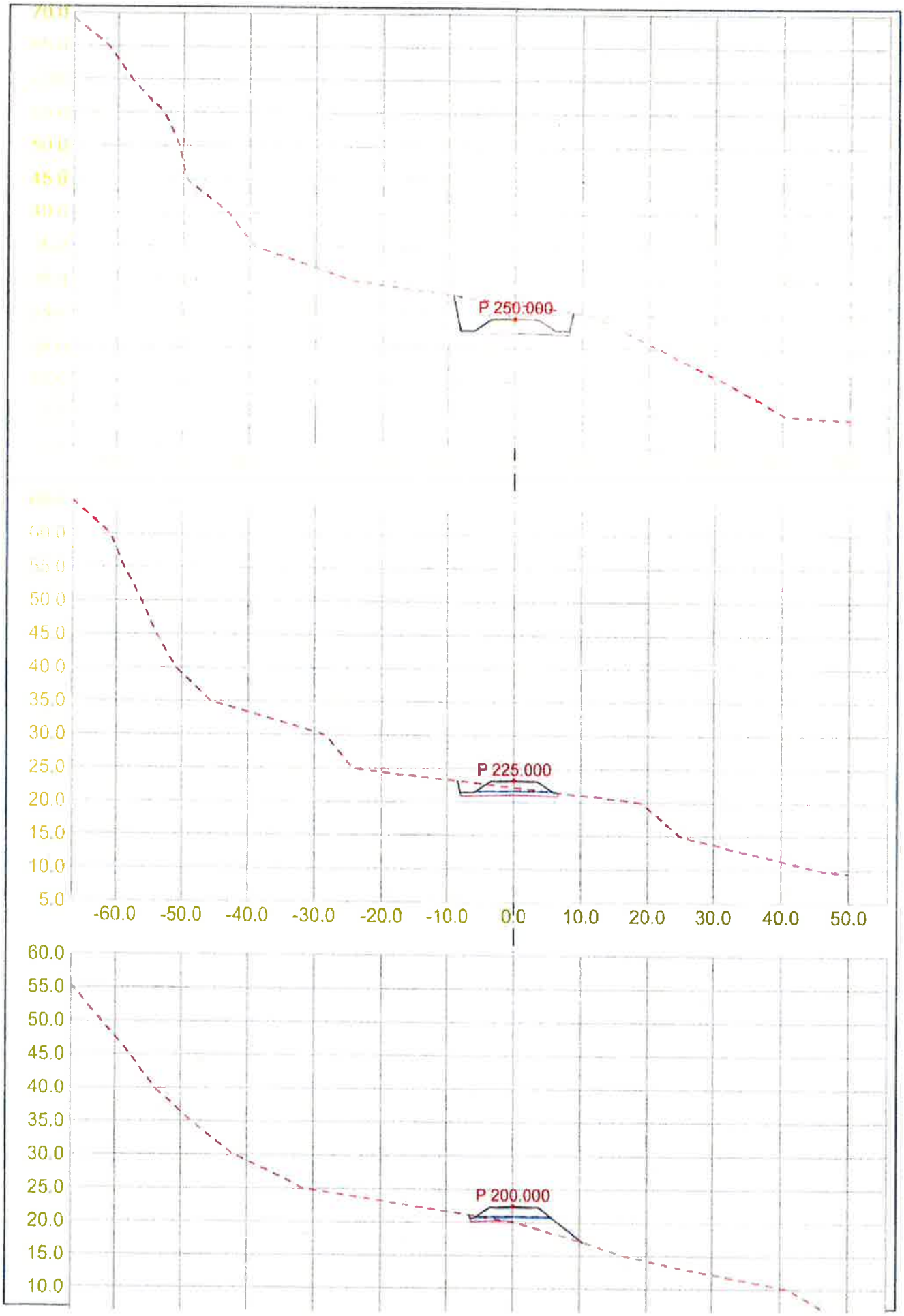
P 250.000
P 225.000
P 200.000
50.0
45.0
40.0
35.0
30.0
25.0
20.0
15.0
10.0
5.0
-60.0
-50.0
-40.0
-30.0
-20.0
-10.0
0.0
10.0
20.0
30.0
40.0
50.0
60.0
55.0
50.0
45.0
40.0
35.0
30.0
25.0
20.0
15.0
10.0

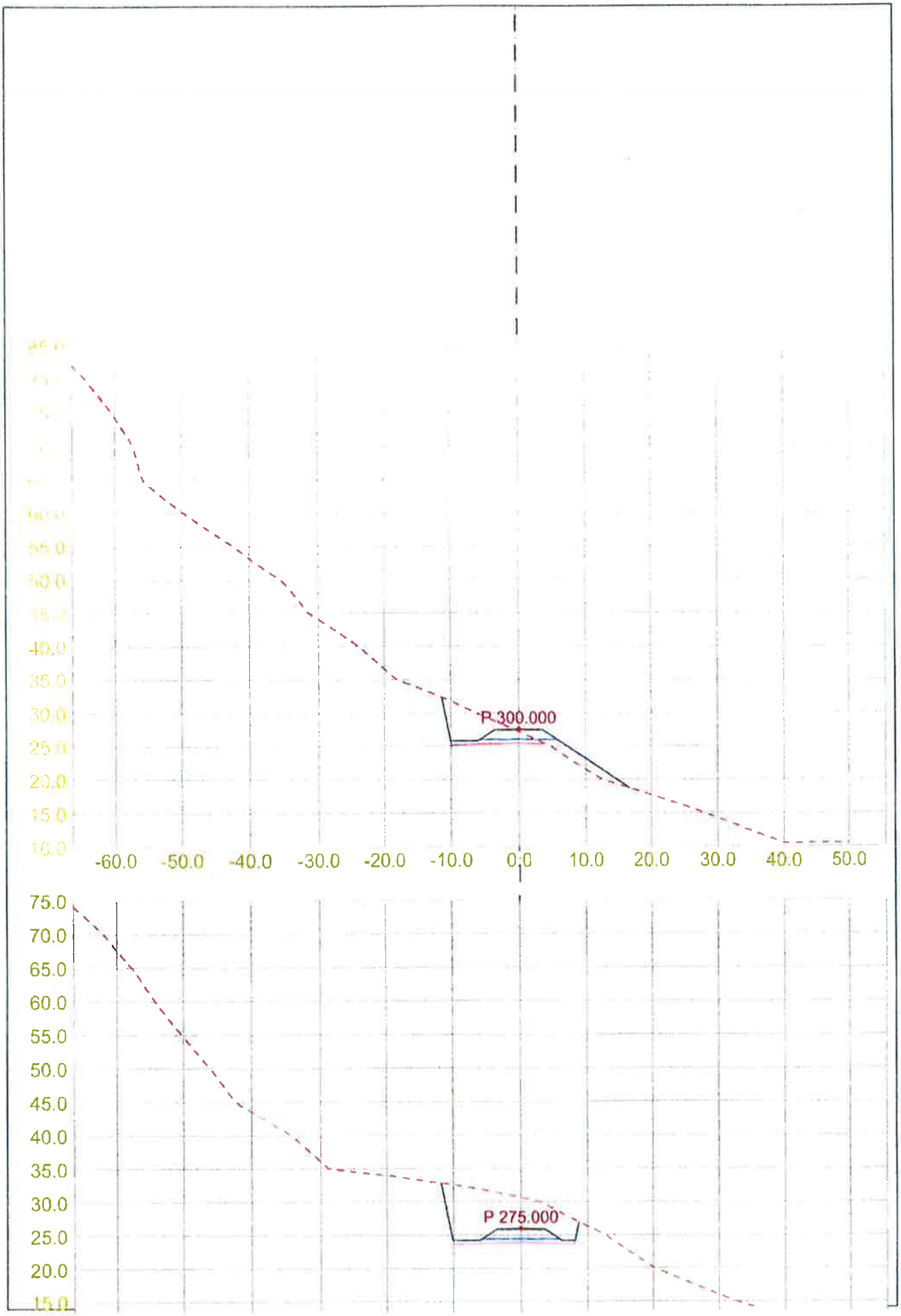
P 300.000
-60.0
-50.0
-40.0
-30.0
-20.0
-10.0
0.0
10.0
20.0
30.0
40.0
50.0
75.0
70.0
65.0
60.0
55.0
50.0
45.0
40.0
35.0
30.0
25.0
20.0
15.0
P 275.000

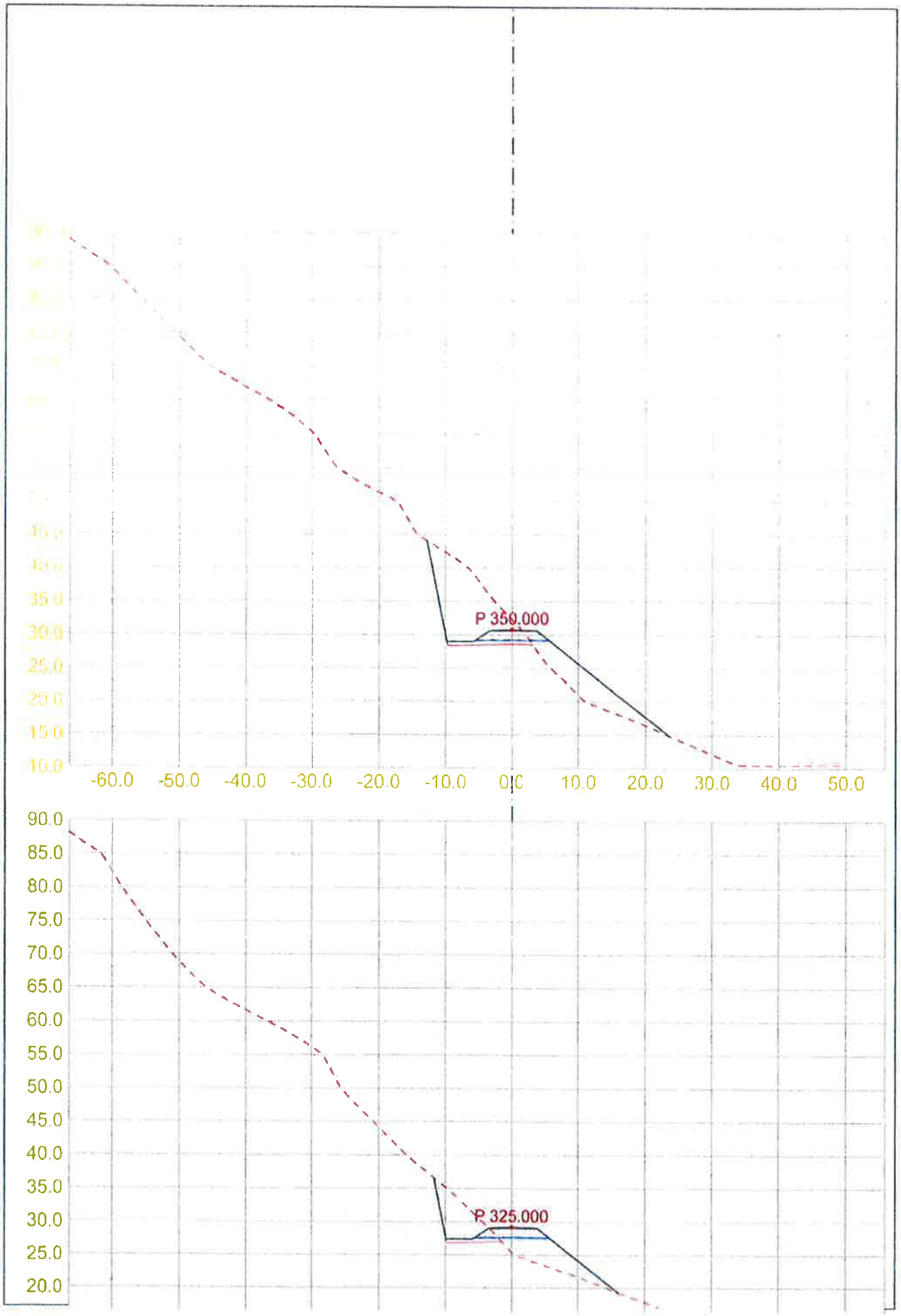
P 350.000
35.0
30.0
25.0
20.0
15.0
10.0
-60.0
-50.0
-40.0
-30.0
-20.0
-10.0
0.0
10.0
20.0
30.0
40.0
50.0
90.0
85.0
80.0
75.0
70.0
65.0
60.0
55.0
50.0
45.0
40.0
35.0
30.0
25.0
20.0
P 325.000

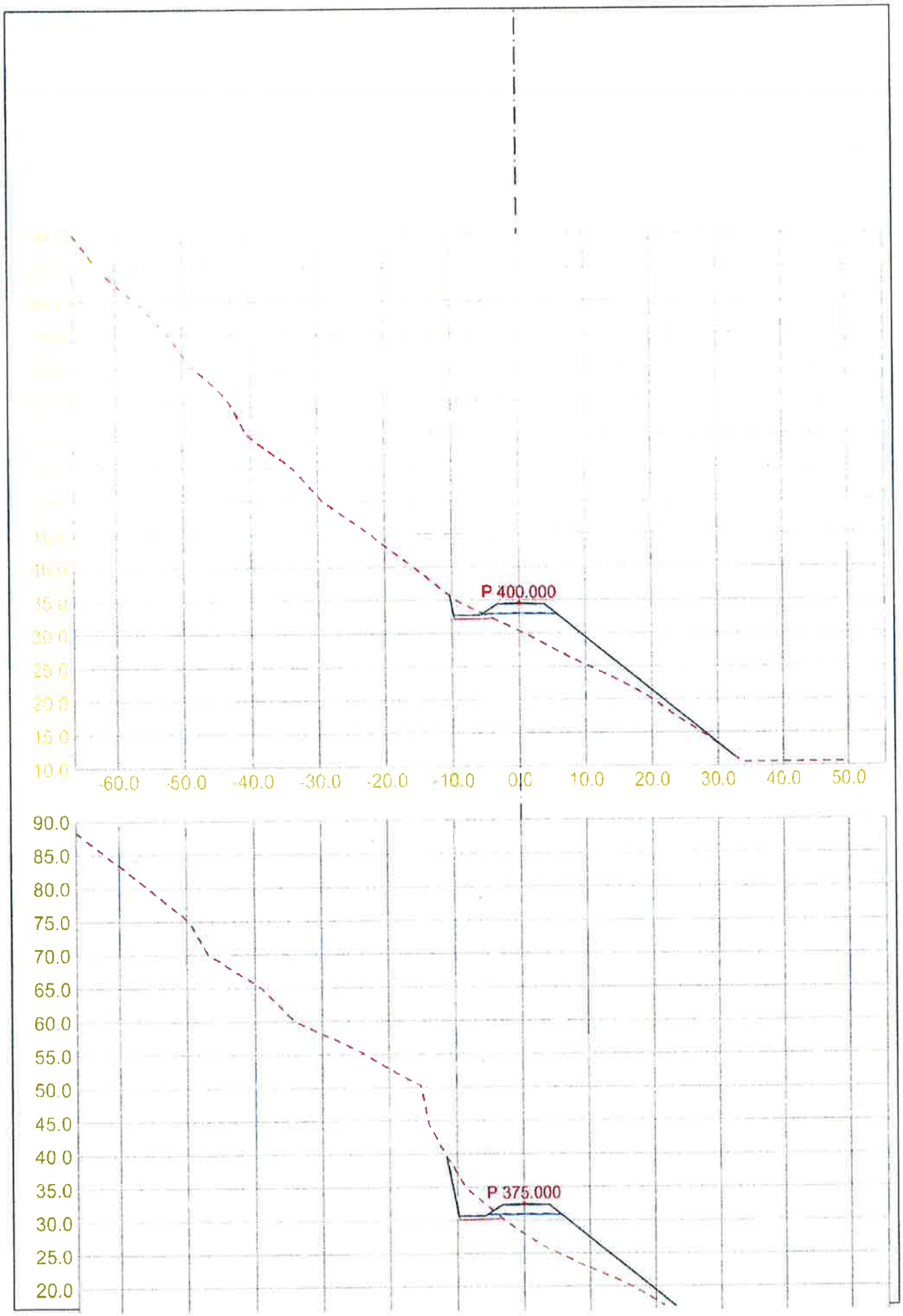
P 400.000
-60.0
-50.0
-40.0
-30.0
-20.0
-10.0
0.0
10.0
20.0
30.0
40.0
50.0
90.0
85.0
80.0
75.0
70.0
65.0
60.0
55.0
50.0
45.0
40.0
35.0
30.0
25.0
20.0
P 375.000

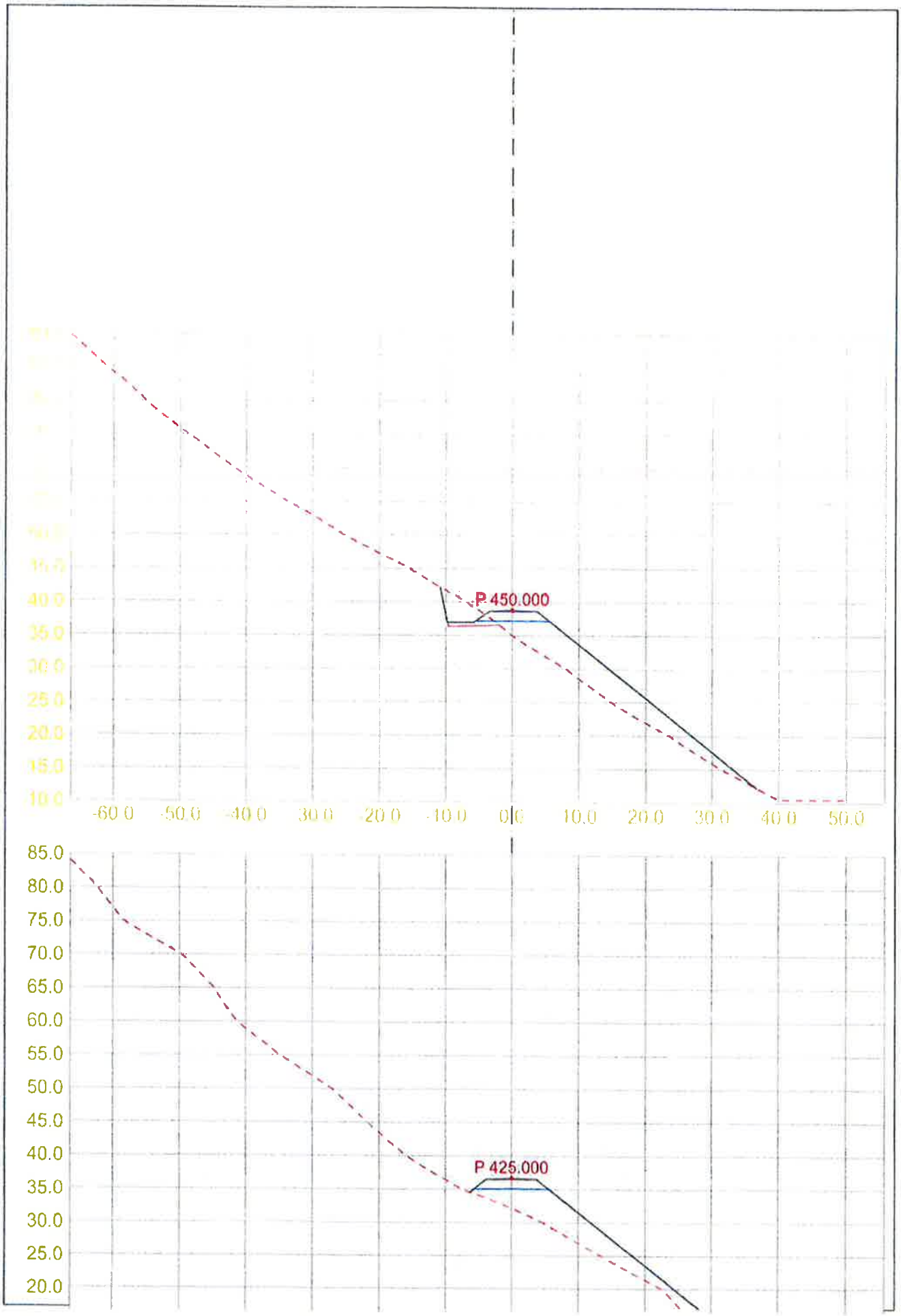
P 450.000
40.0
35.0
30.0
25.0
20.0
15.0
10.0
-60.0
-50.0
-40.0
-30.0
-20.0
-10.0
0.0
10.0
20.0
30.0
40.0
50.0
85.0
80.0
75.0
70.0
65.0
60.0
55.0
50.0
45.0
40.0
P 425.000
35.0
30.0
25.0
20.0

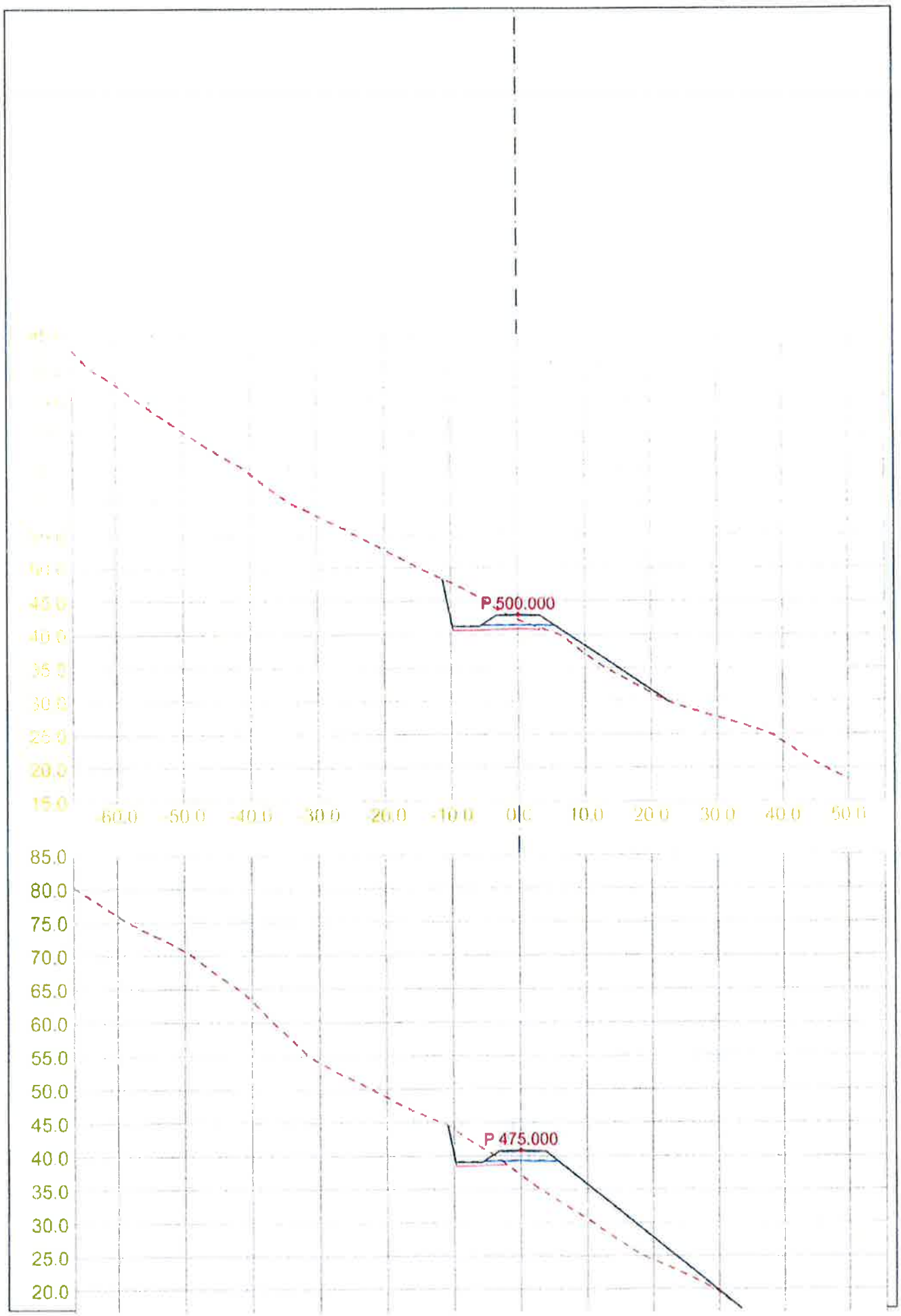
P 500.000
-60.0
-50.0
-40.0
-30.0
-20.0
-10.0
0.0
10.0
20.0
30.0
40.0
50.0
85.0
80.0
75.0
70.0
65.0
60.0
55.0
50.0
45.0
40.0
35.0
30.0
25.0
20.0
P 475.000

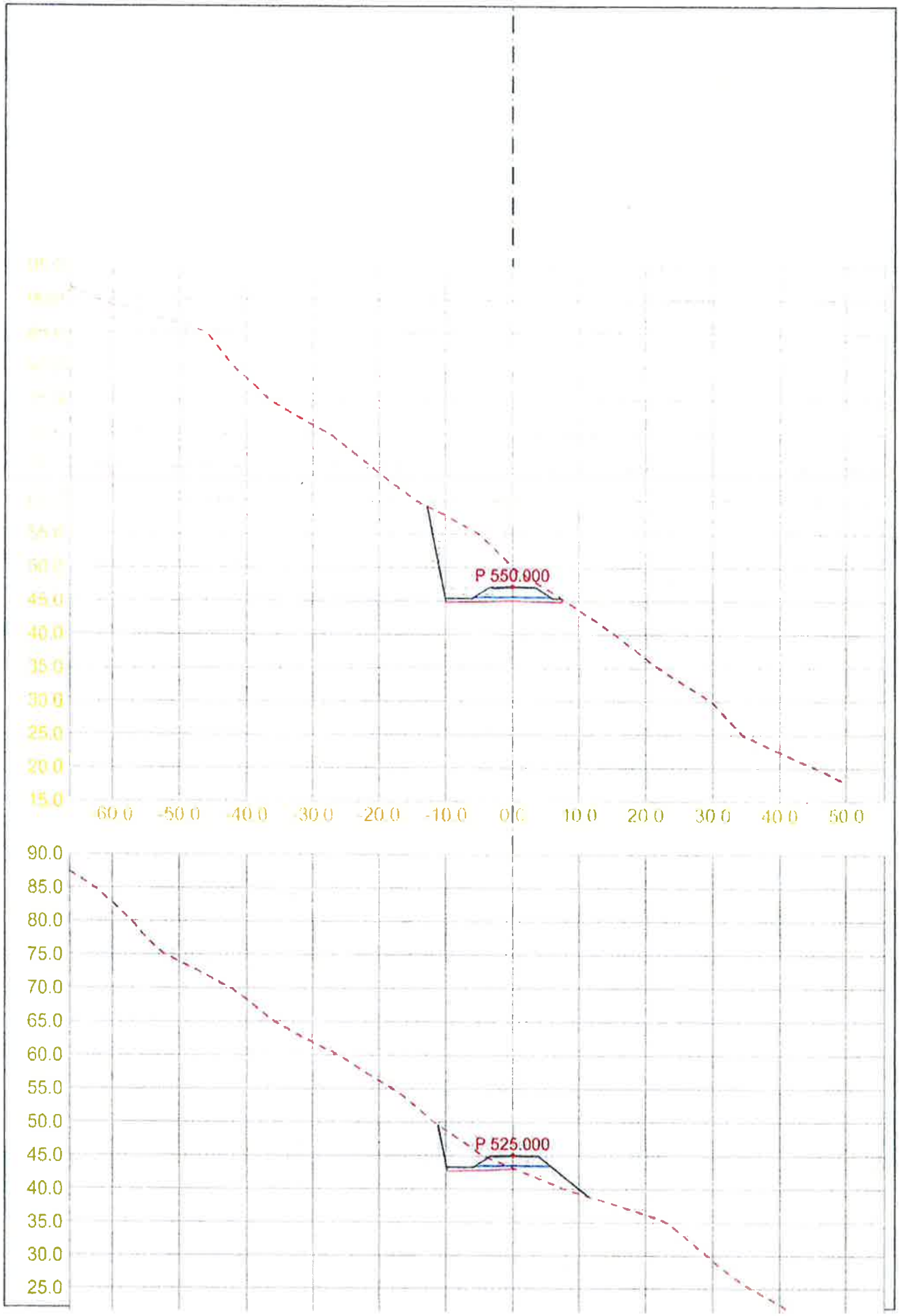
P 550.000
45.0
40.0
35.0
30.0
25.0
20.0
15.0
-60.0
-50.0
-40.0
-30.0
-20.0
-10.0
0.0
10.0
20.0
30.0
40.0
50.0
90.0
85.0
80.0
75.0
70.0
65.0
60.0
55.0
50.0
P 525.000
45.0
40.0
35.0
30.0
25.0

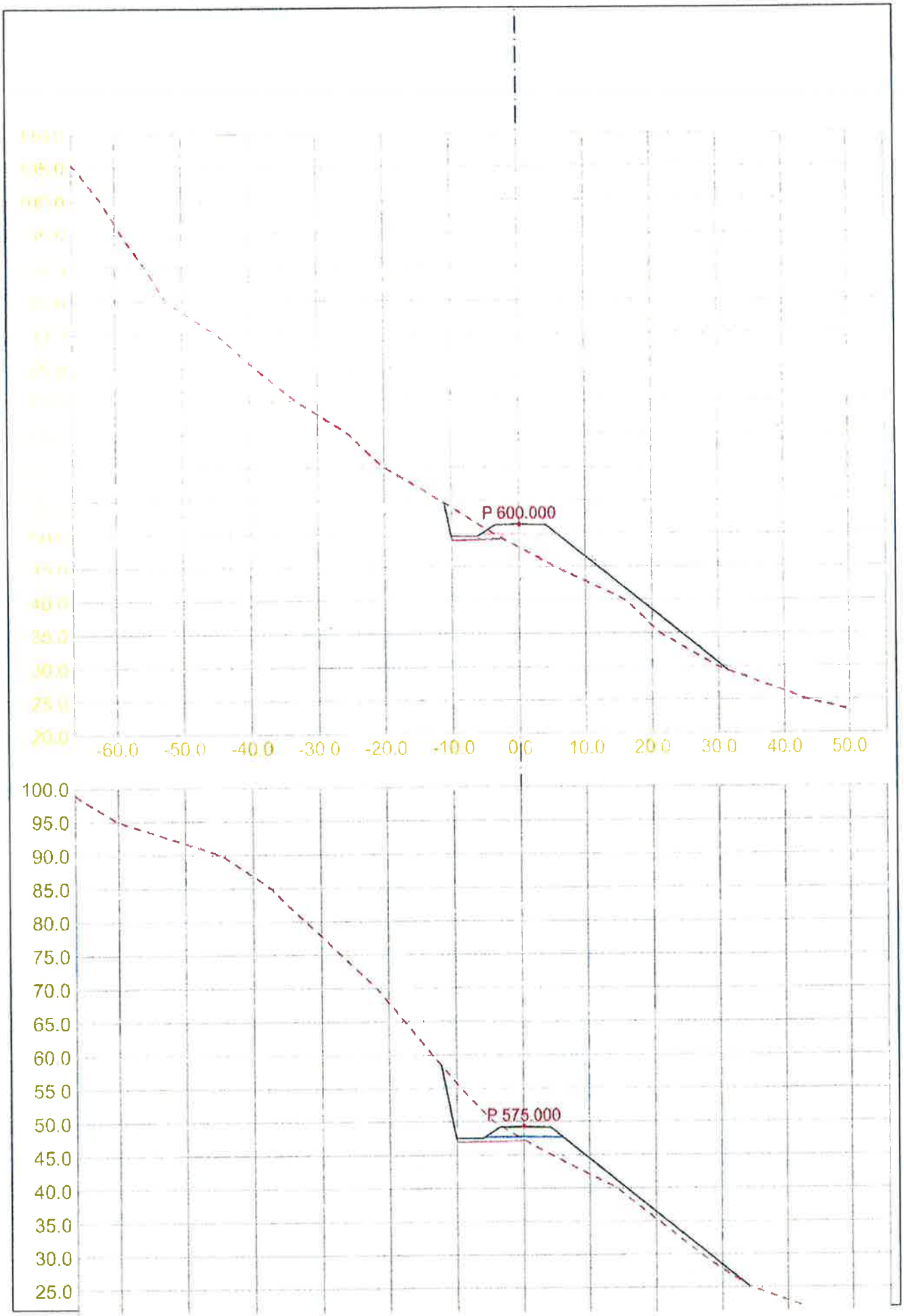
P 600.000
-60.0
-50.0
-40.0
-30.0
-20.0
-10.0
0.0
10.0
20.0
30.0
40.0
50.0
100.0
95.0
90.0
85.0
80.0
75.0
70.0
65.0
60.0
55.0
50.0
45.0
40.0
35.0
30.0
25.0
P 575.000

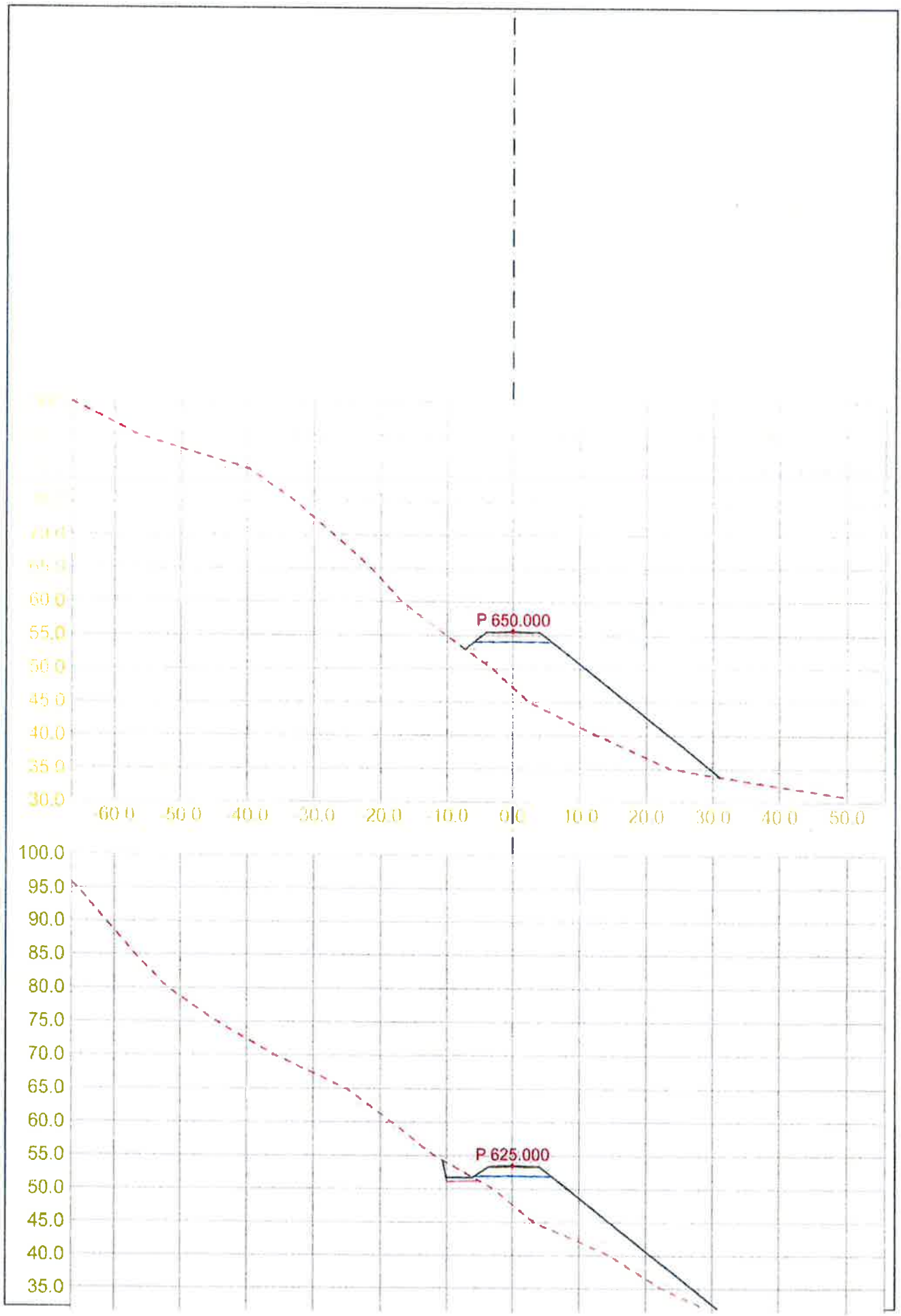
P 650.000
60.0
55.0
50.0
45.0
40.0
35.0
30.0
-60.0
-50.0
-40.0
-30.0
-20.0
-10.0
0.0
10.0
20.0
30.0
40.0
50.0
100.0
95.0
90.0
85.0
80.0
75.0
70.0
65.0
60.0
55.0
50.0
45.0
40.0
35.0
P 625.000

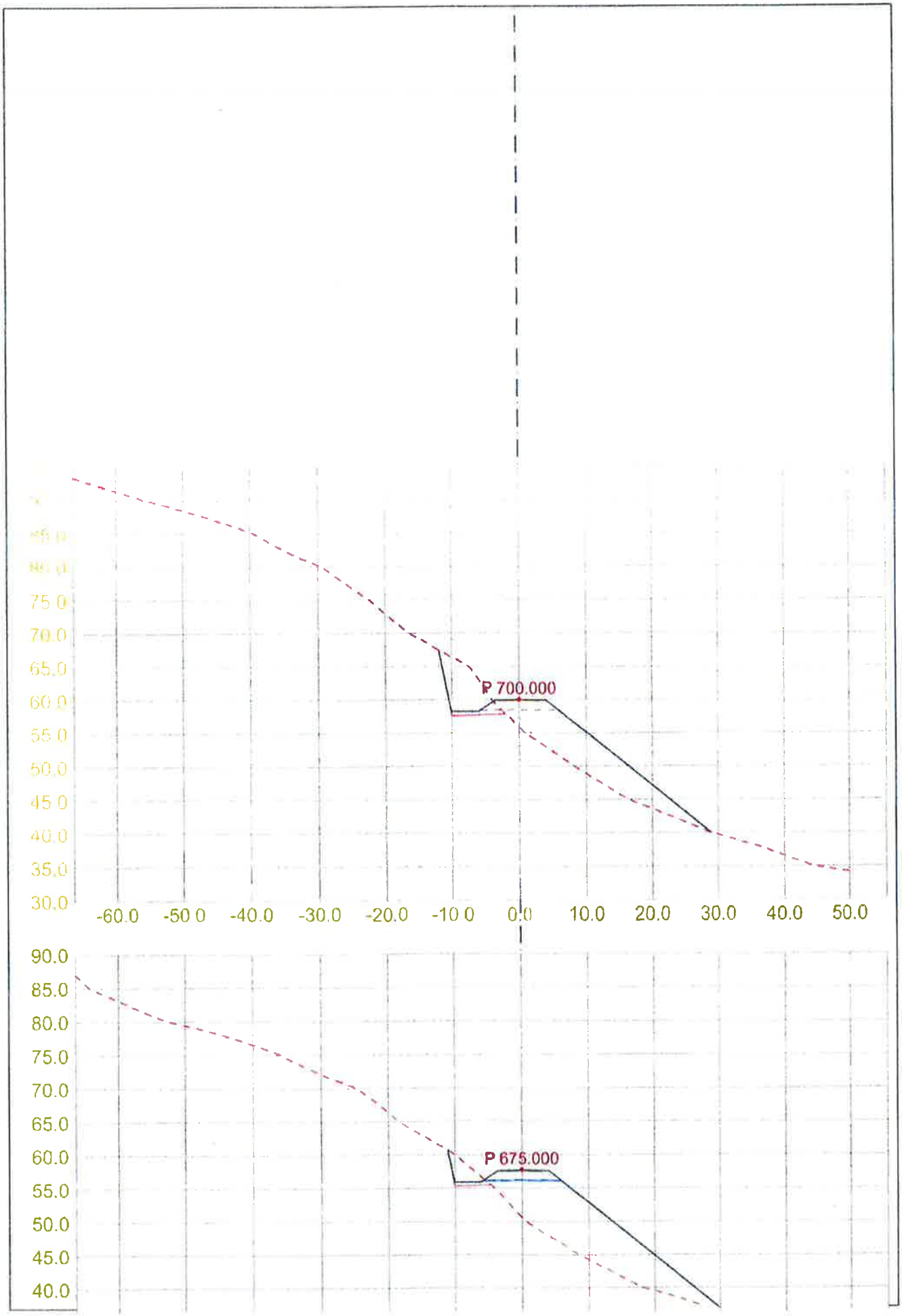
P 700.000
75.0
70.0
65.0
60.0
55.0
50.0
45.0
40.0
35.0
30.0
-60.0
-50.0
-40.0
-30.0
-20.0
-10.0
0.0
10.0
20.0
30.0
40.0
50.0
P 675.000
90.0
85.0
80.0
75.0
70.0
65.0
60.0
55.0
50.0
45.0
40.0

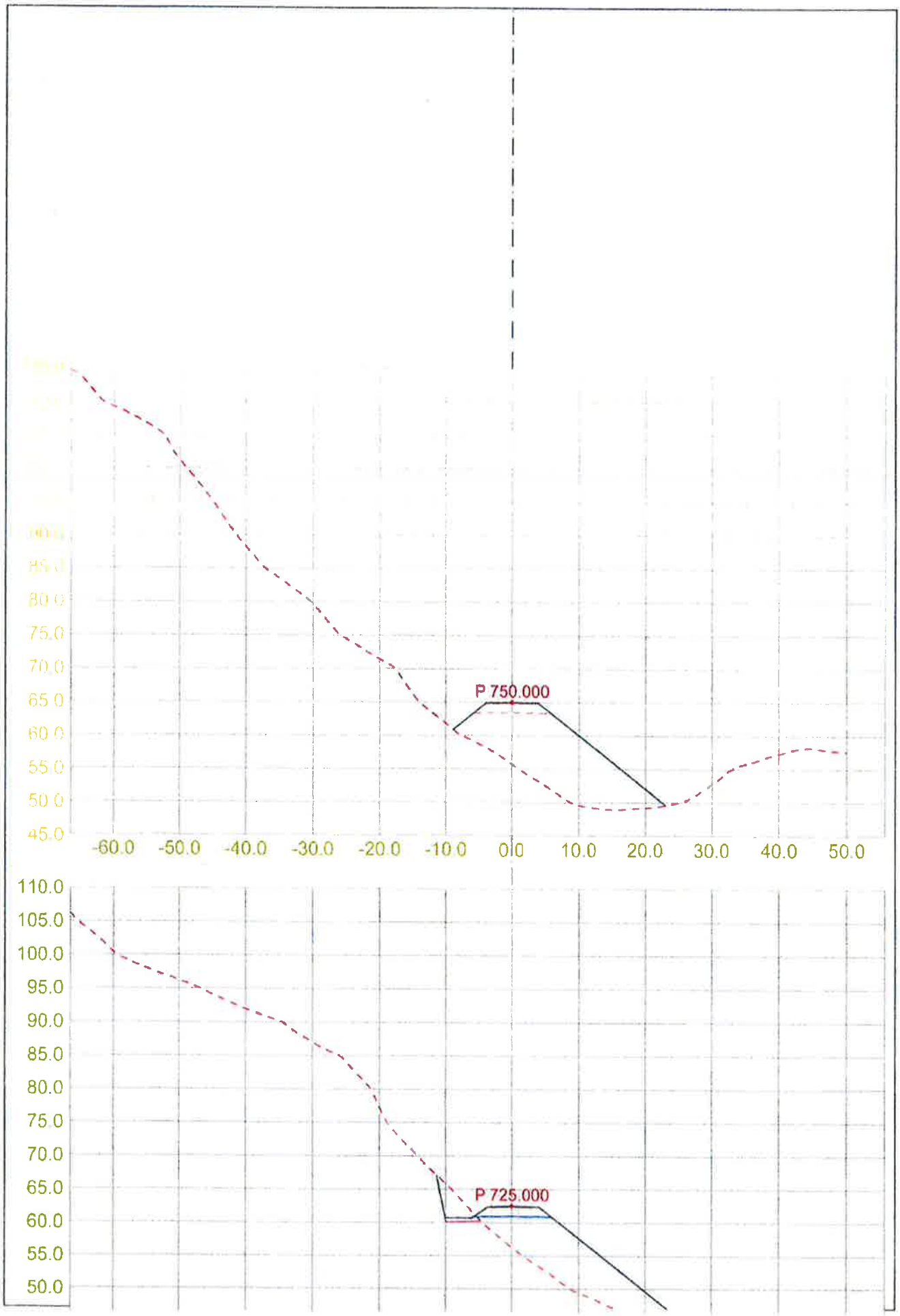
P 750.000
80.0
75.0
70.0
65.0
60.0
55.0
50.0
45.0
-60.0
-50.0
-40.0
-30.0
-20.0
-10.0
0.0
10.0
20.0
30.0
40.0
50.0
110.0
105.0
100.0
95.0
90.0
85.0
80.0
75.0
70.0
65.0
60.0
55.0
50.0
P 725.000

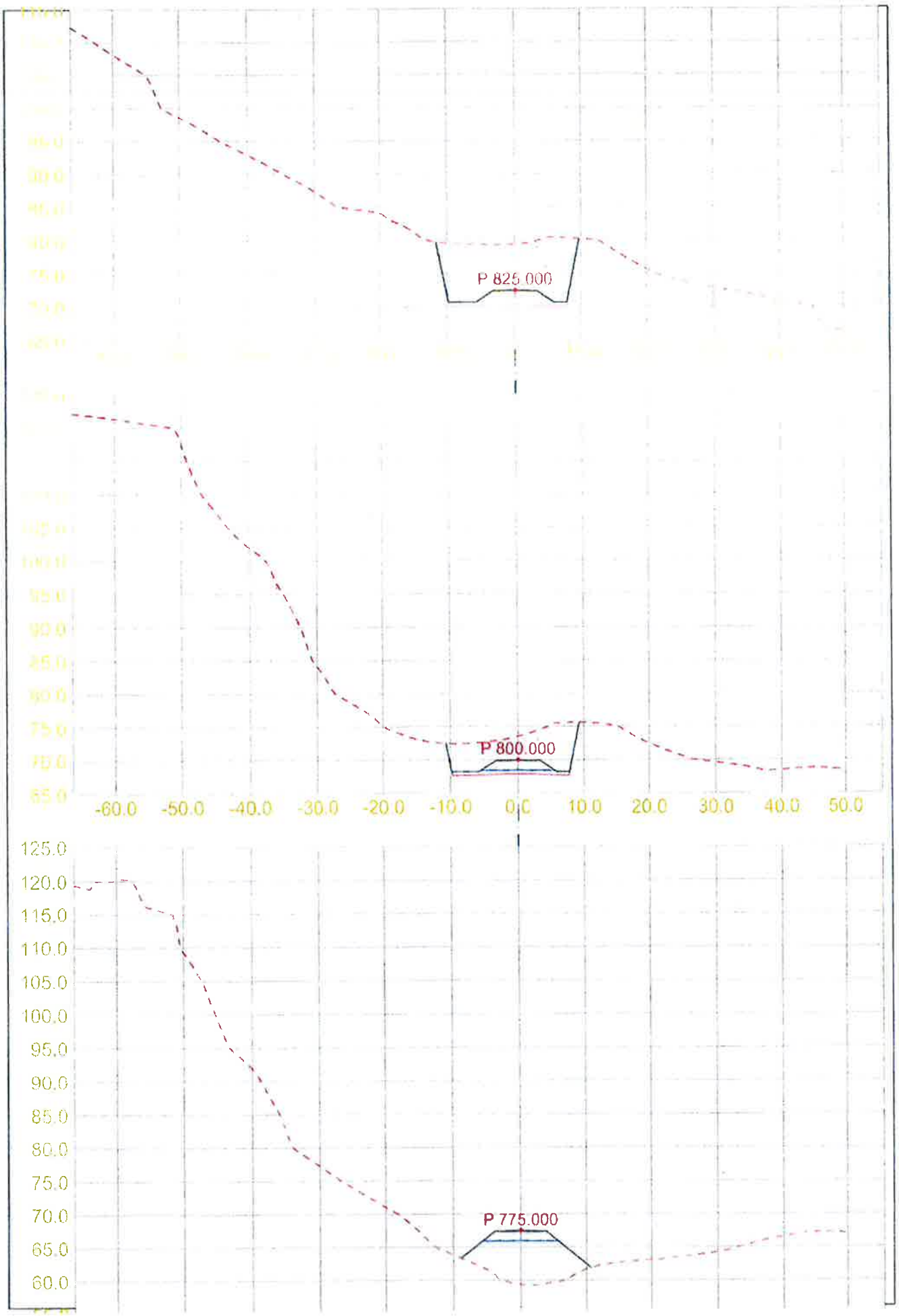
P 825.000
P 800.000
P 775.000
-60.0
-50.0
-40.0
-30.0
-20.0
-10.0
0.0
10.0
20.0
30.0
40.0
50.0
125.0
120.0
115.0
110.0
105.0
100.0
95.0
90.0
85.0
80.0
75.0
70.0
65.0
60.0

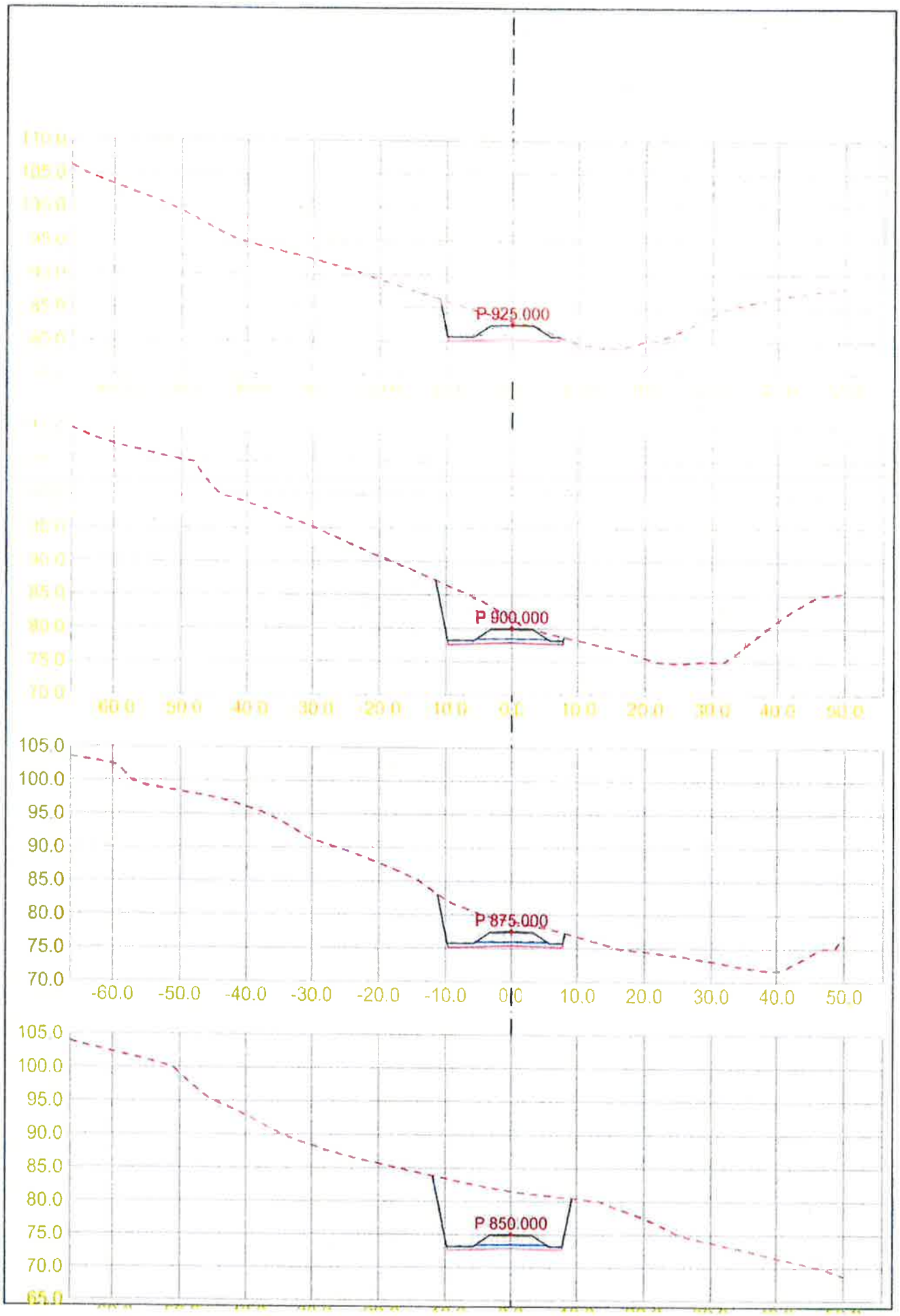
P 925.000
P 900.000
P 875.000
P 850.000
105.0
100.0
95.0
90.0
85.0
80.0
75.0
70.0
-60.0
-50.0
-40.0
-30.0
-20.0
-10.0
0.0
10.0
20.0
30.0
40.0
50.0

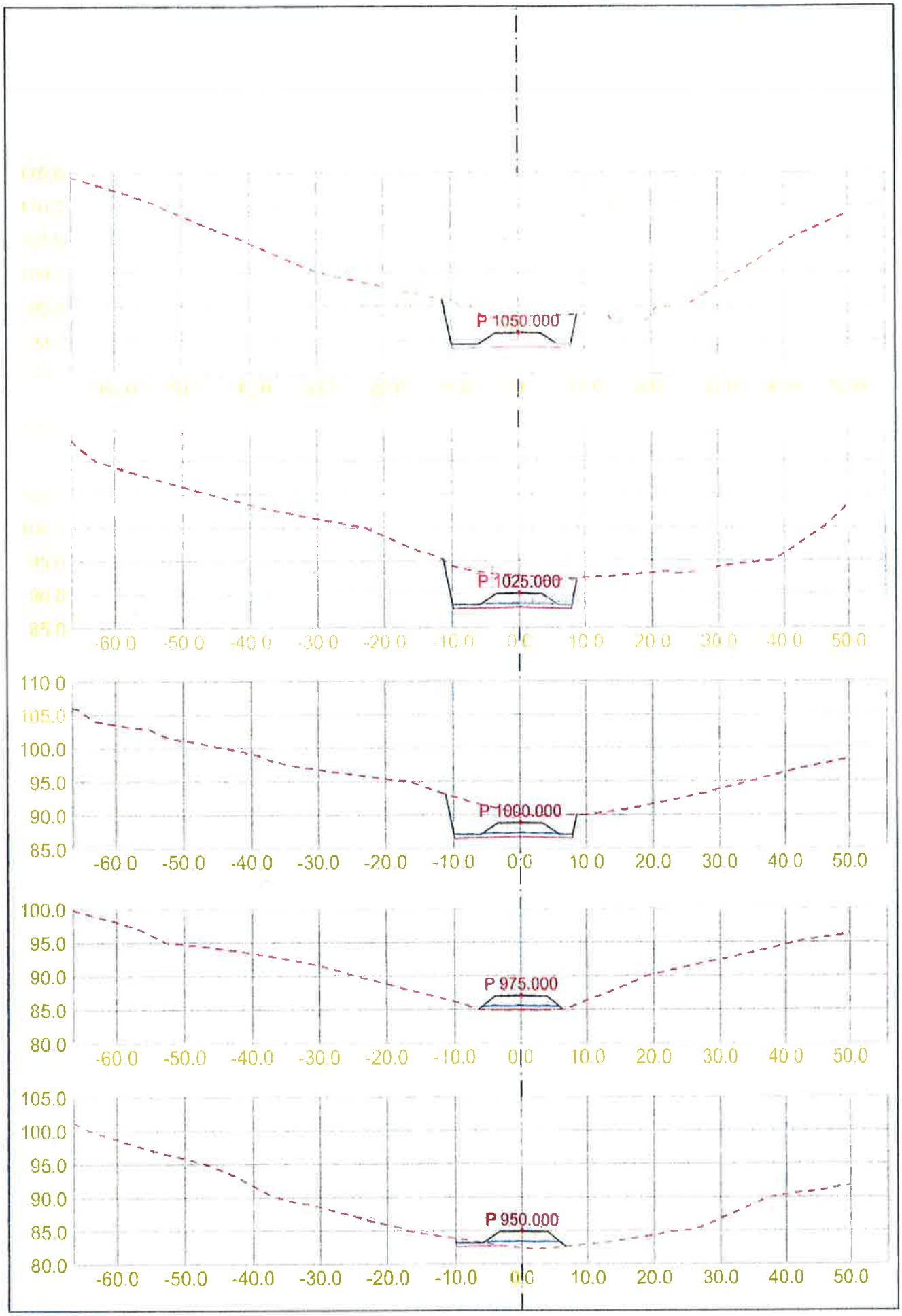
P 1050.000
P 1025.000
P 1000.000
P 975.000
P 950.000
110.0
105.0
100.0
95.0
90.0
85.0
80.0
-60.0
-50.0
-40.0
-30.0
-20.0
-10.0
0.0
10.0
20.0
30.0
40.0
50.0

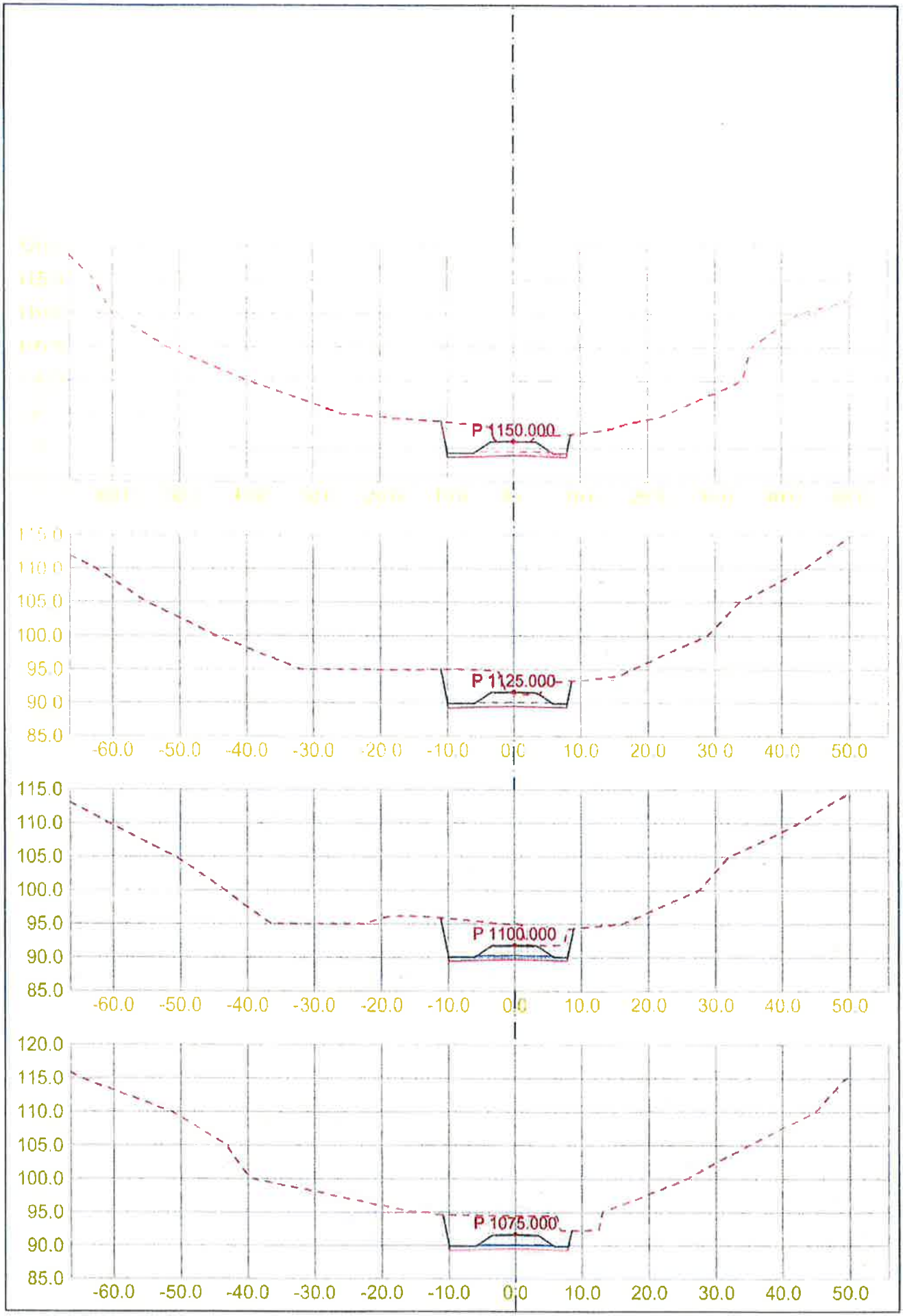
P 1150.000
P 1125.000
P 1100.000
P 1075.000
120.0
115.0
110.0
105.0
100.0
95.0
90.0
85.0
-60.0
-50.0
-40.0
-30.0
-20.0
-10.0
0.0
10.0
20.0
30.0
40.0
50.0

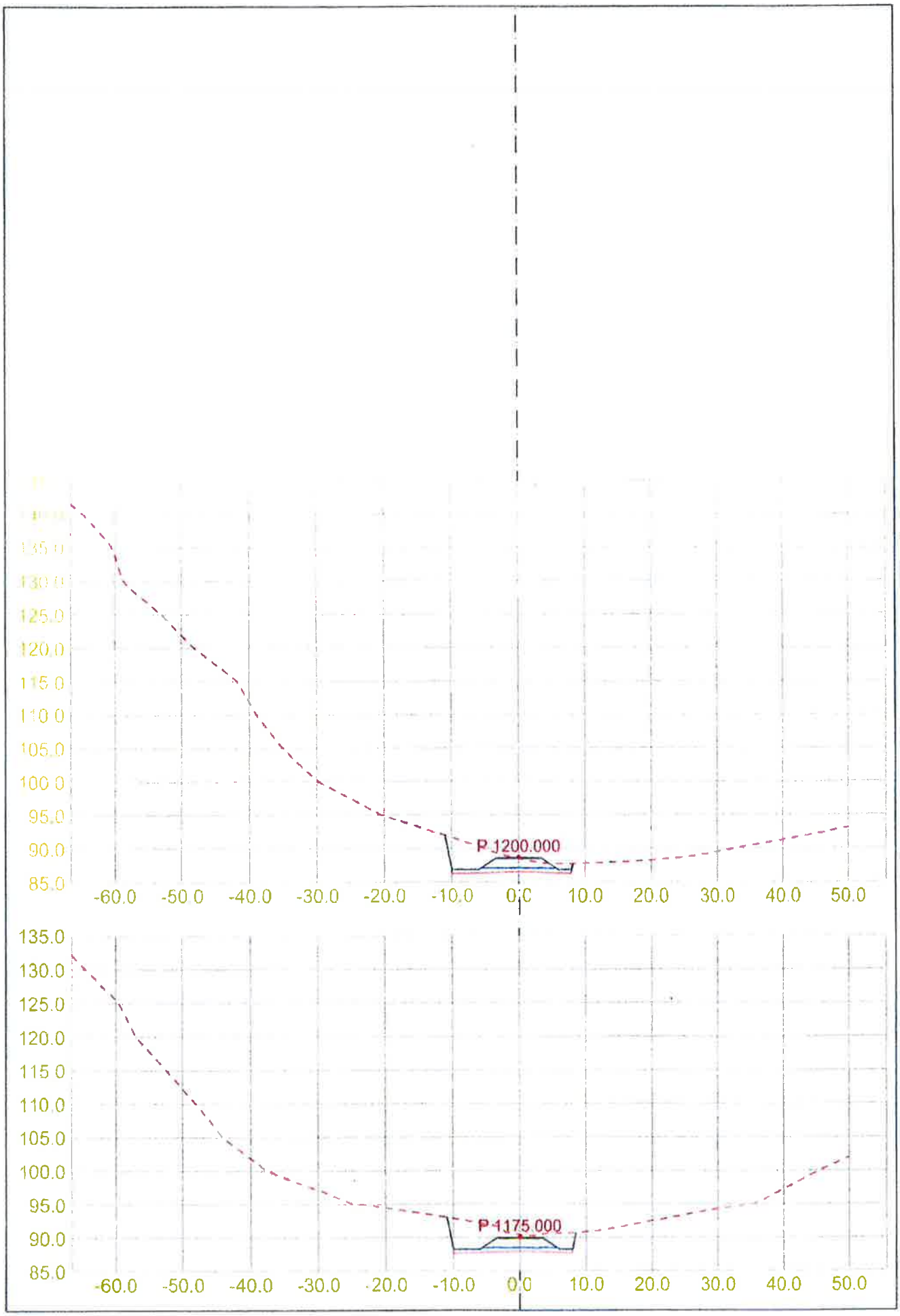
135.0
130.0
125.0
120.0
115.0
110.0
105.0
100.0
95.0
90.0
85.0
-60.0
-50.0
-40.0
-30.0
-20.0
-10.0
0.0
10.0
20.0
30.0
40.0
50.0
P 1200.000
P 1175.000

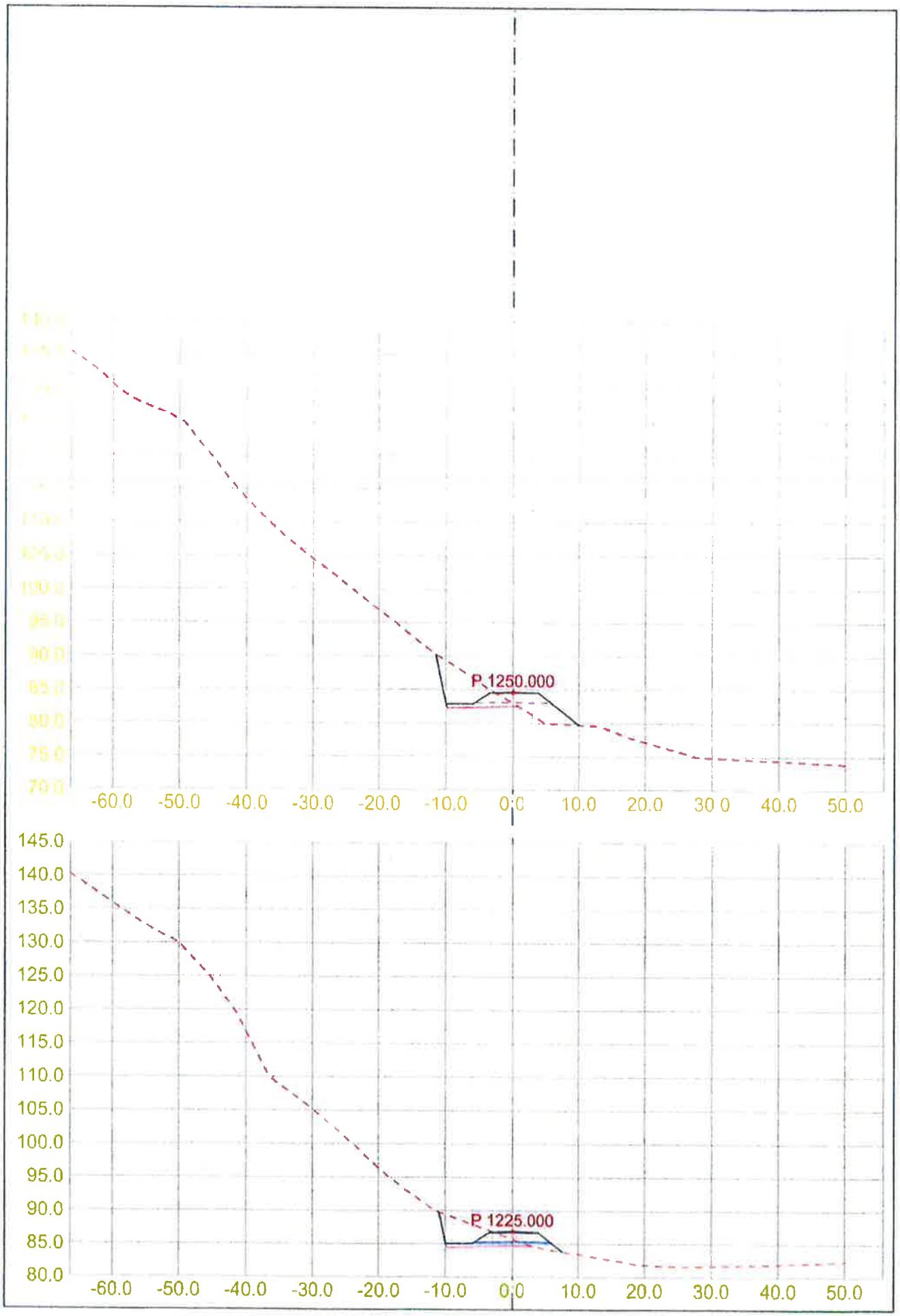
P 1250.000
-60.0
-50.0
-40.0
-30.0
-20.0
-10.0
0.0
10.0
20.0
30.0
40.0
50.0
145.0
140.0
135.0
130.0
125.0
120.0
115.0
110.0
105.0
100.0
95.0
90.0
85.0
80.0
P 1225.000

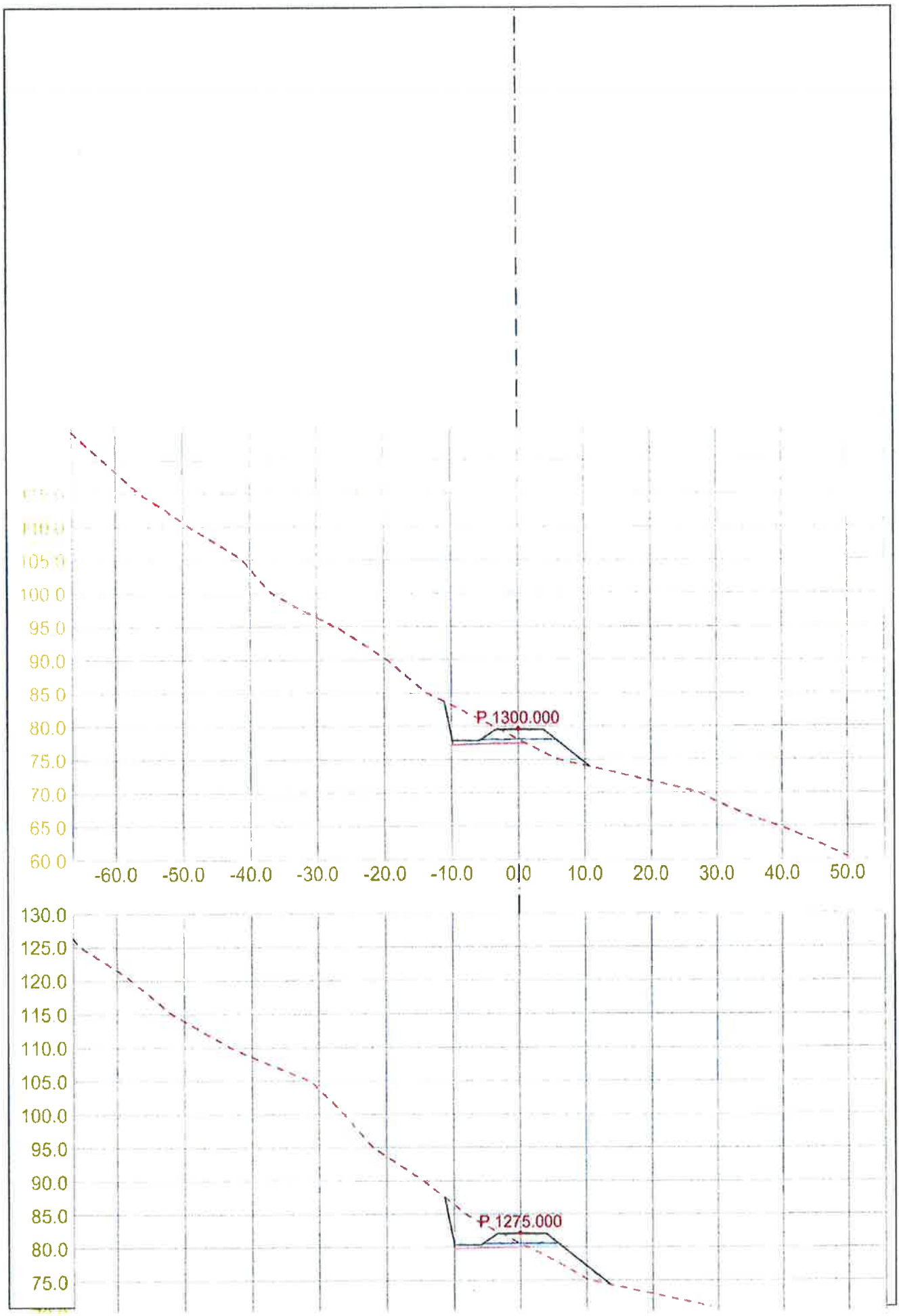
P_1300.000
105.0
100.0
95.0
90.0
85.0
80.0
75.0
70.0
65.0
60.0
-60.0
-50.0
-40.0
-30.0
-20.0
-10.0
0.0
10.0
20.0
30.0
40.0
50.0
P_1275.000
130.0
125.0
120.0
115.0
110.0
105.0
100.0
95.0
90.0
85.0
80.0
75.0

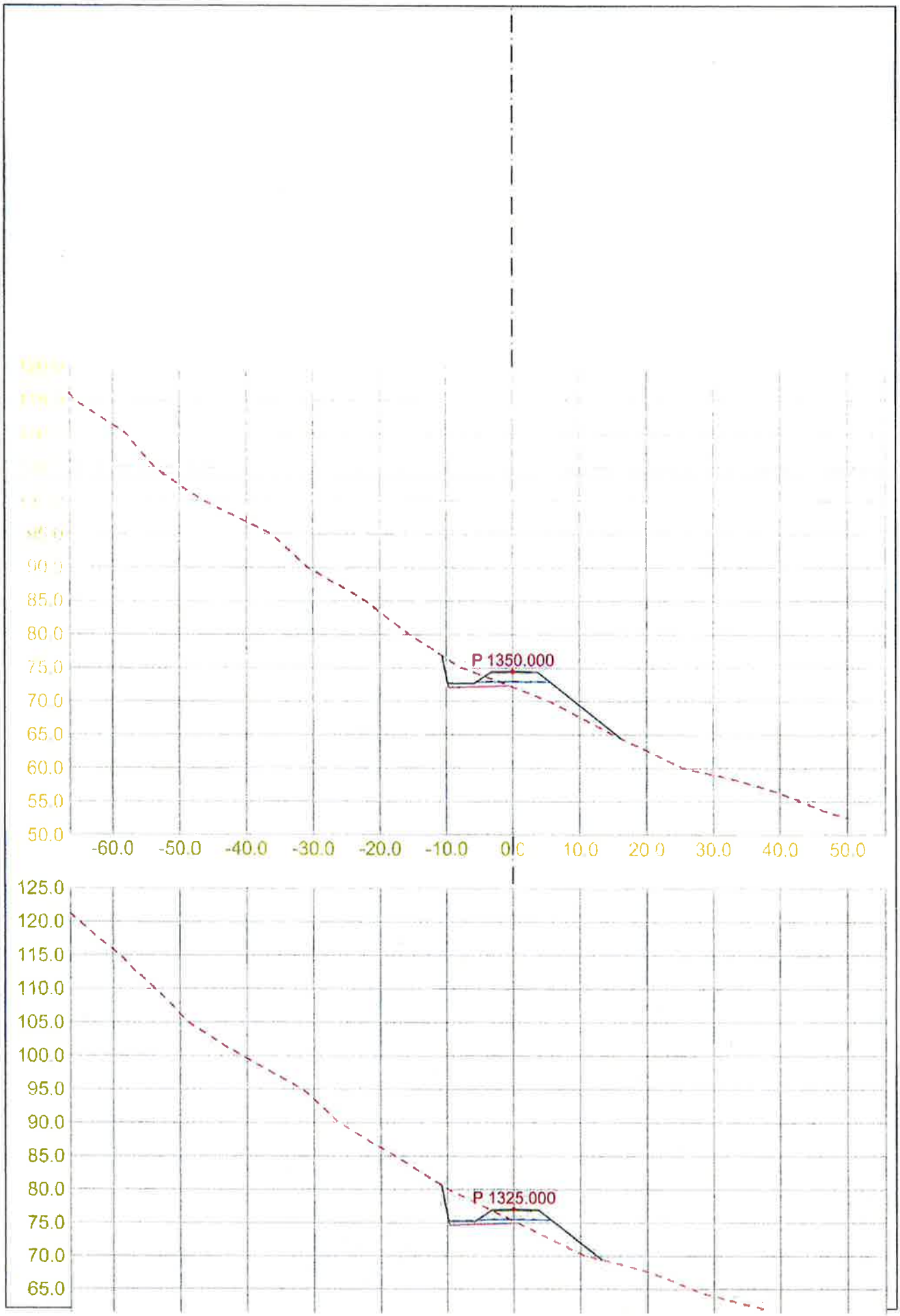
P 1350.000
85.0
80.0
75.0
70.0
65.0
60.0
55.0
50.0
-60.0
-50.0
-40.0
-30.0
-20.0
-10.0
0.0
10.0
20.0
30.0
40.0
50.0
125.0
120.0
115.0
110.0
105.0
100.0
95.0
90.0
85.0
80.0
75.0
70.0
65.0
P 1325.000

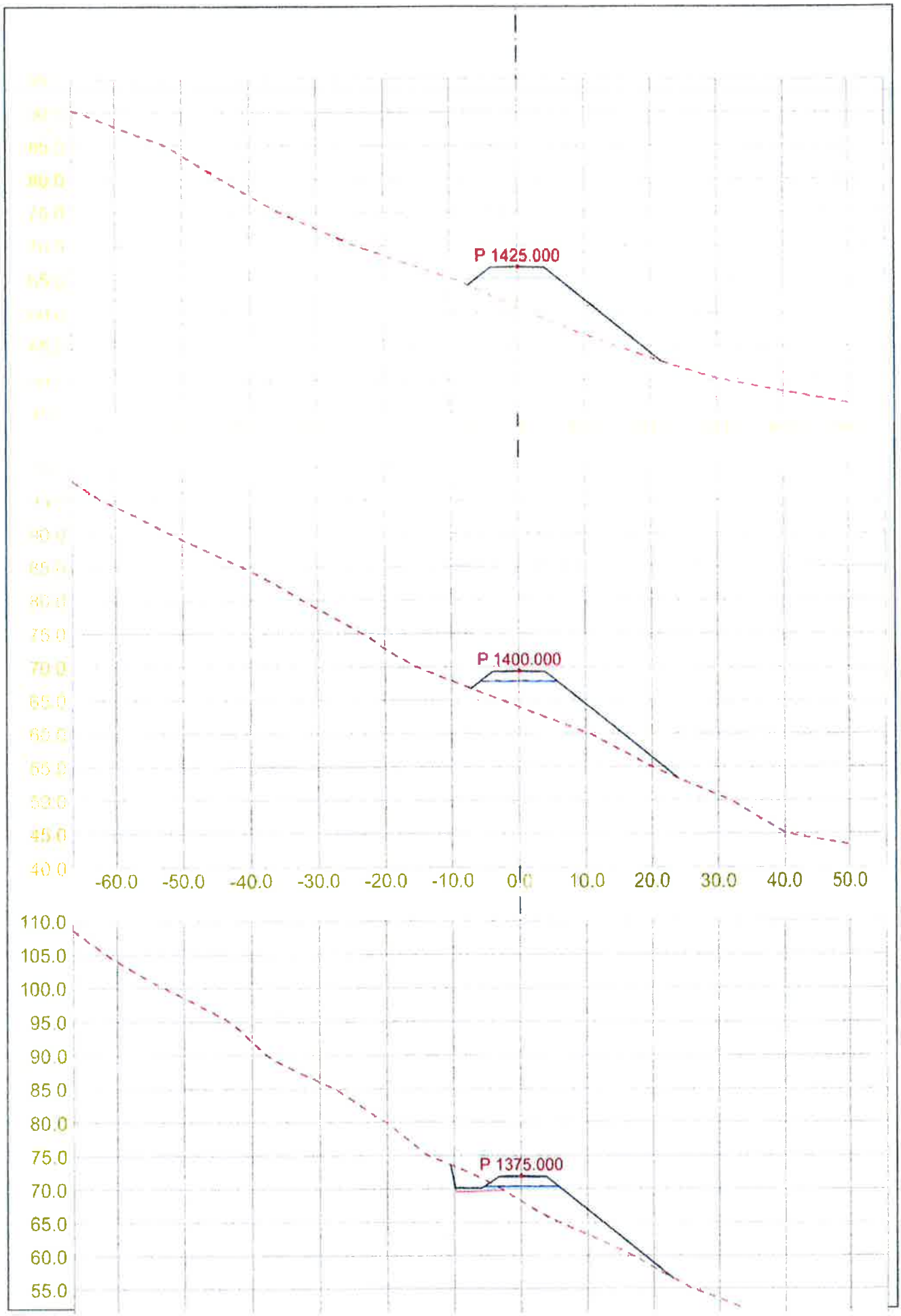
P 1425.000
P 1400.000
P 1375.000
-60.0
-50.0
-40.0
-30.0
-20.0
-10.0
0.0
10.0
20.0
30.0
40.0
50.0
110.0
105.0
100.0
95.0
90.0
85.0
80.0
75.0
70.0
65.0
60.0
55.0

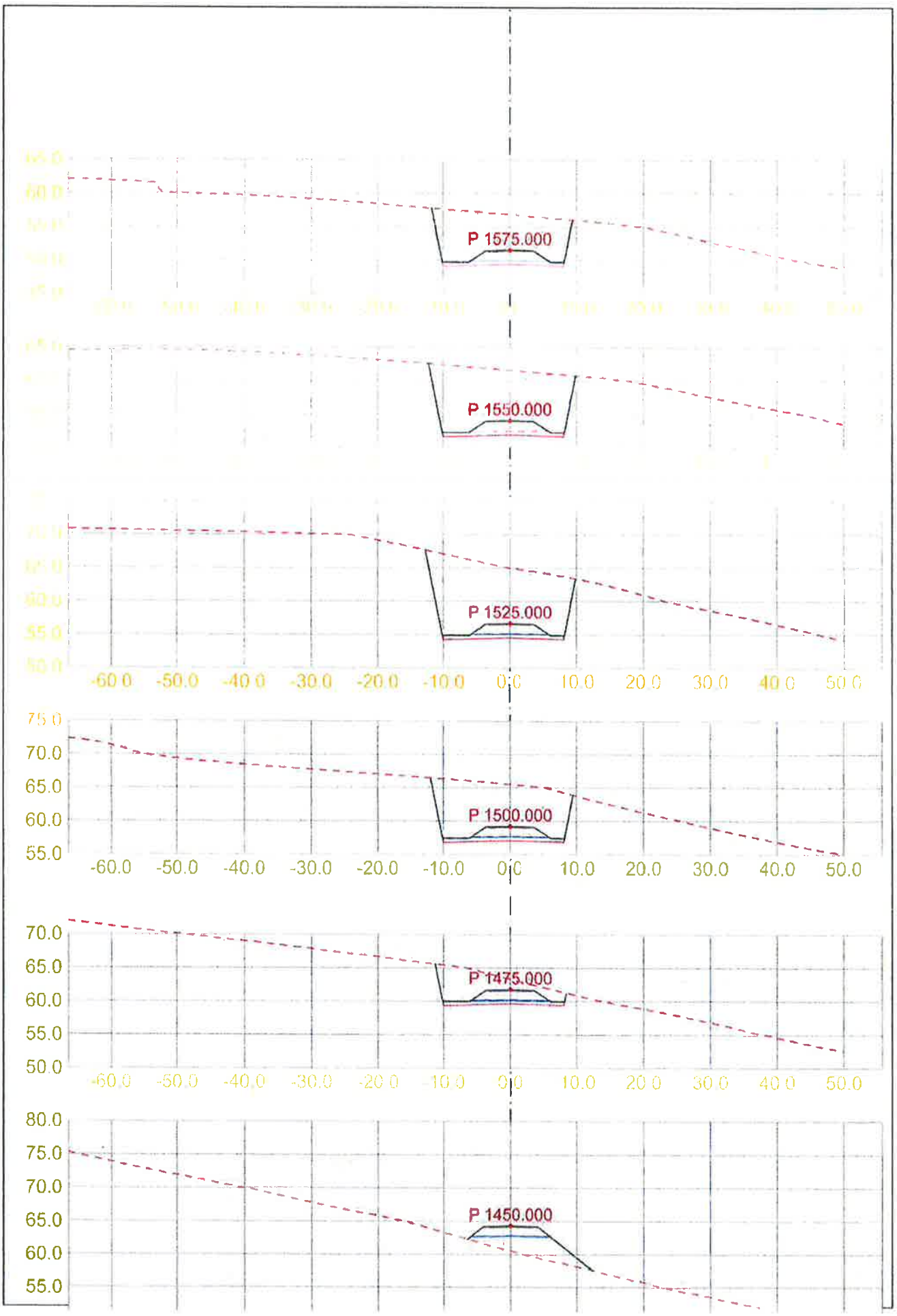
P 1575.000
P 1550.000
P 1525.000
P 1500.000
P 1475.000
P 1450.000
-60.0 -50.0 -40.0 -30.0 -20.0 -10.0 0.0 10.0 20.0 30.0 40.0 50.0
75.0
70.0
65.0
60.0
55.0
50.0
80.0

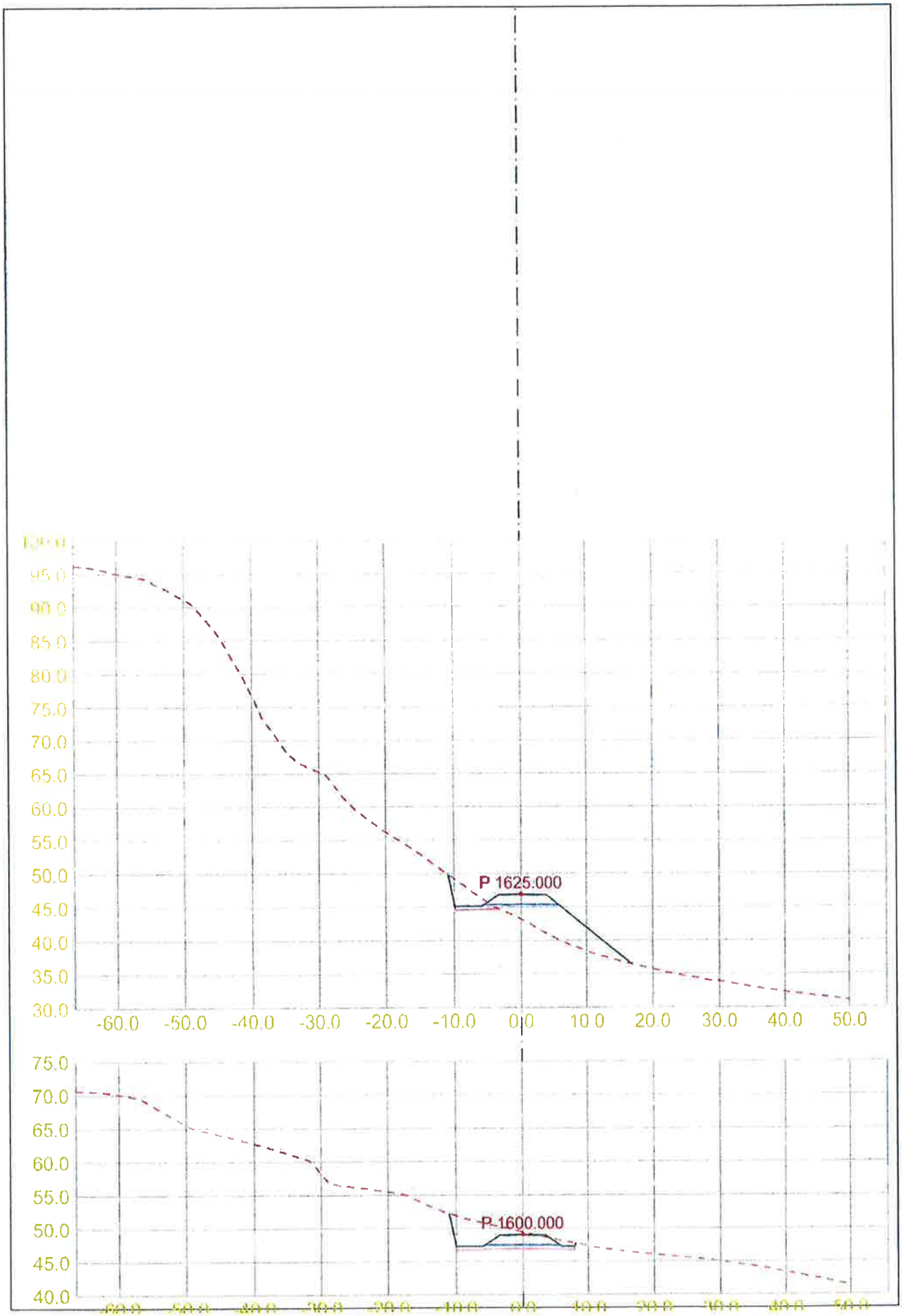
95.0
90.0
85.0
80.0
75.0
70.0
65.0
60.0
55.0
50.0
45.0
40.0
35.0
30.0
-60.0
-50.0
-40.0
-30.0
-20.0
-10.0
0.0
10.0
20.0
30.0
40.0
50.0
P 1625.000
75.0
70.0
65.0
60.0
55.0
50.0
45.0
40.0
P 1600.000

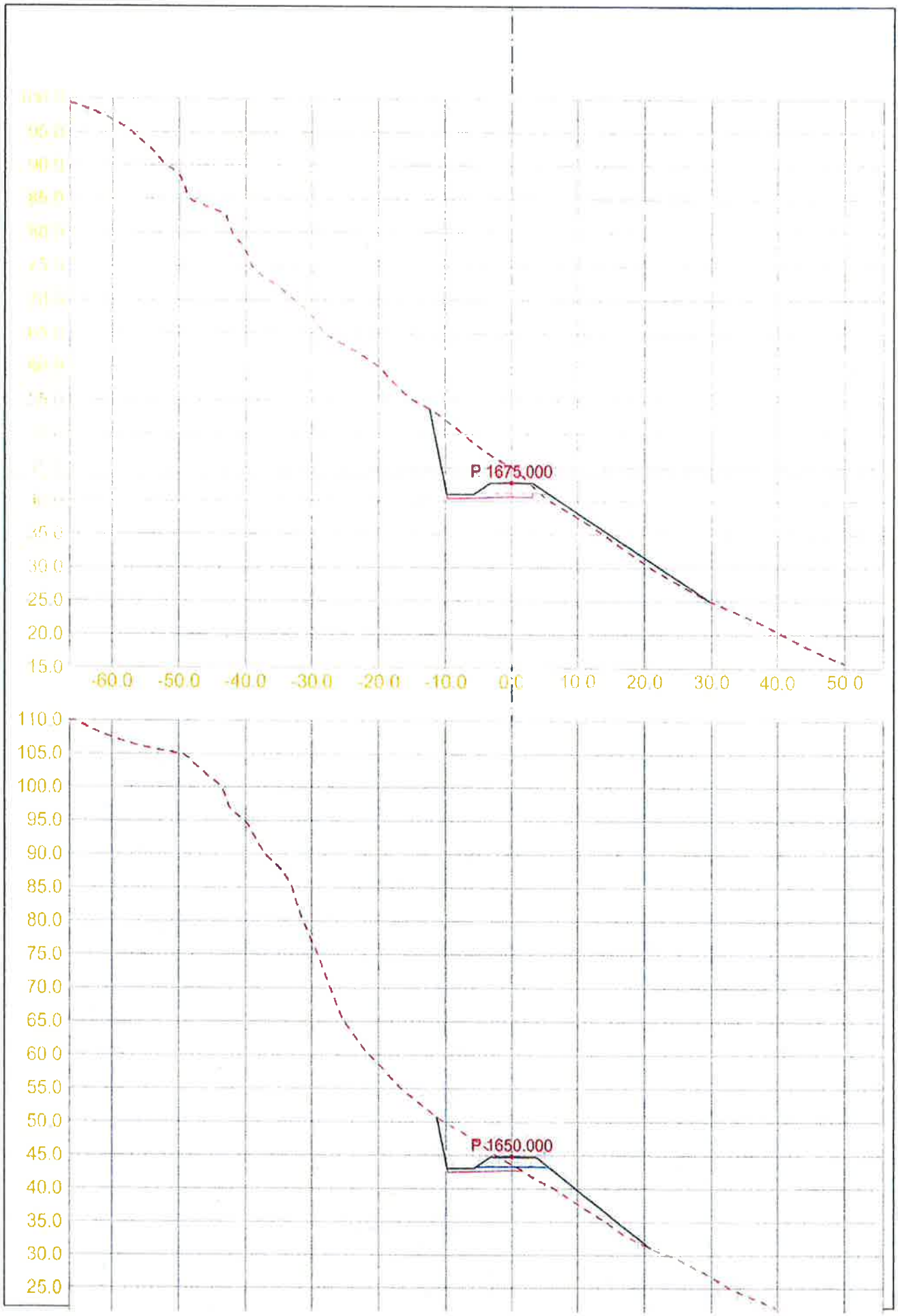
P 1675,000
25.0
20.0
15.0
-60.0
-50.0
-40.0
-30.0
-20.0
-10.0
0.0
10.0
20.0
30.0
40.0
50.0
110.0
105.0
100.0
95.0
90.0
85.0
80.0
75.0
70.0
65.0
60.0
55.0
50.0
45.0
40.0
35.0
30.0
25.0
P 1650,000

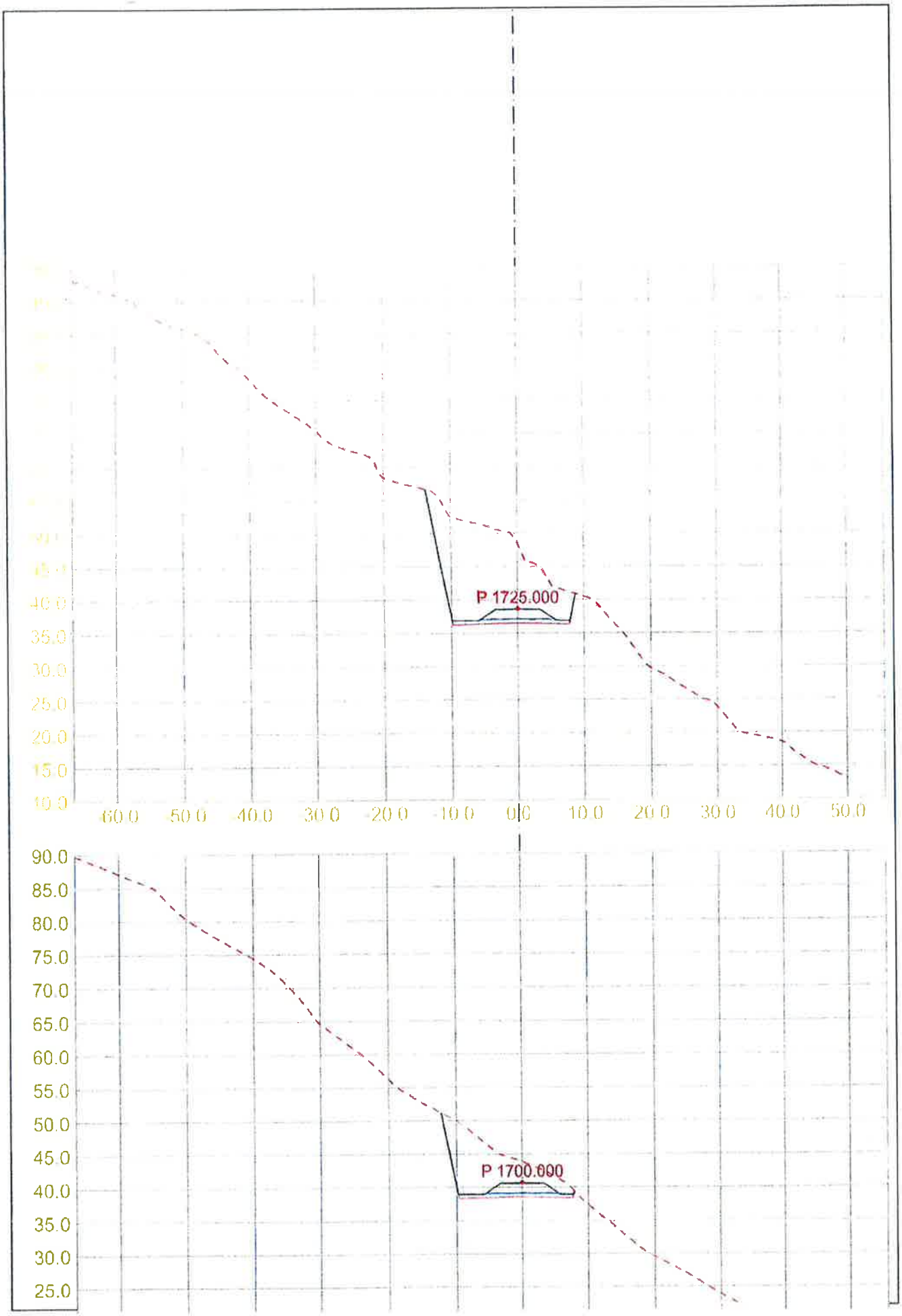
P 1725.000
40.0
35.0
30.0
25.0
20.0
15.0
10.0
-60.0
-50.0
-40.0
-30.0
-20.0
-10.0
0.0
10.0
20.0
30.0
40.0
50.0
P 1700.000
90.0
85.0
80.0
75.0
70.0
65.0
60.0
55.0
50.0
45.0
40.0
35.0
30.0
25.0

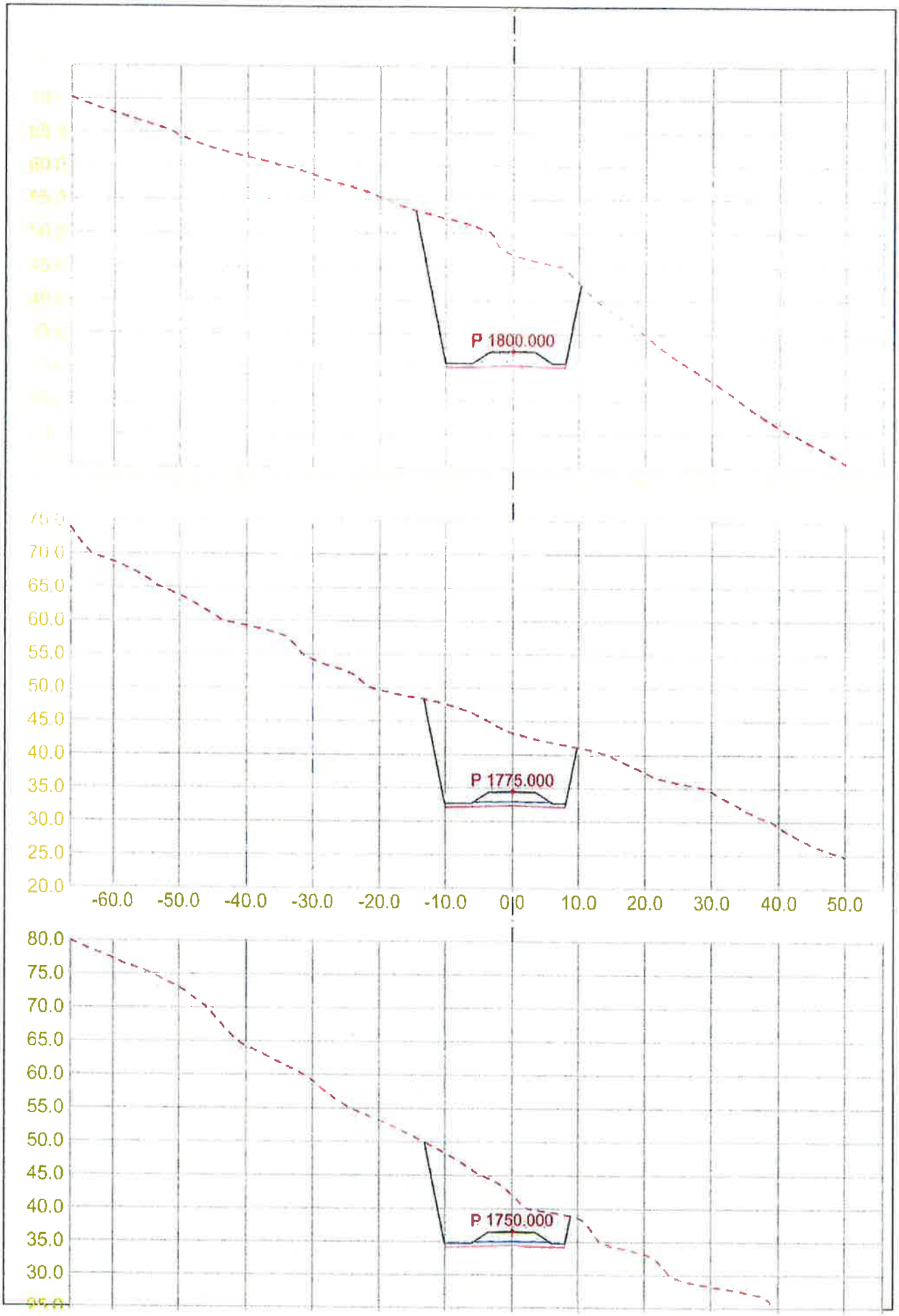
P 1800.000
P 1775.000
P 1750.000
70.0
65.0
60.0
55.0
50.0
45.0
40.0
35.0
30.0
25.0
20.0
-60.0
-50.0
-40.0
-30.0
-20.0
-10.0
0.0
10.0
20.0
30.0
40.0
50.0
80.0
75.0
70.0
65.0
60.0
55.0
50.0
45.0
40.0
35.0
30.0

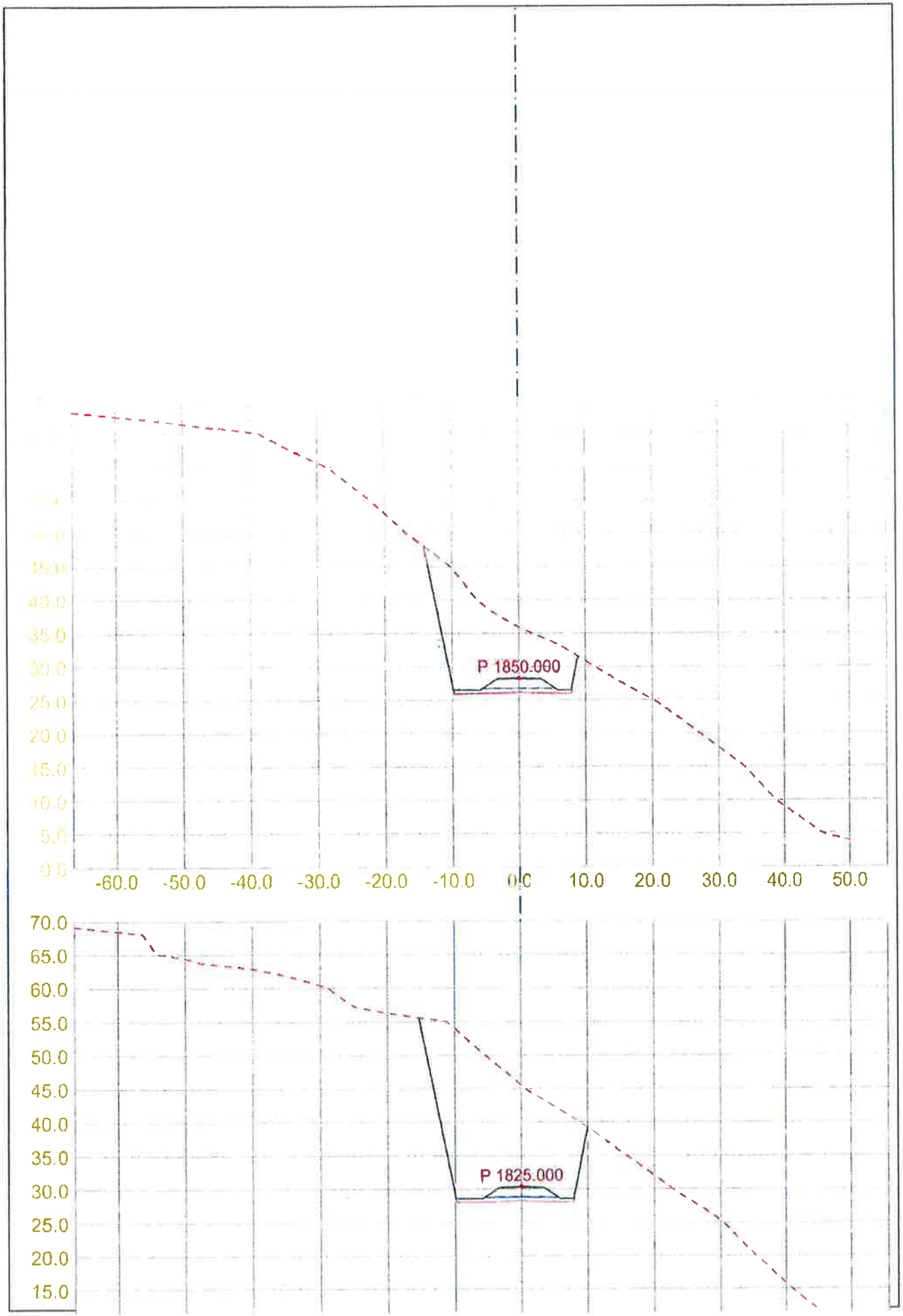
P 1850.000
-60.0
-50.0
-40.0
-30.0
-20.0
-10.0
0.0
10.0
20.0
30.0
40.0
50.0
70.0
65.0
60.0
55.0
50.0
45.0
40.0
35.0
30.0
25.0
20.0
15.0
P 1825.000

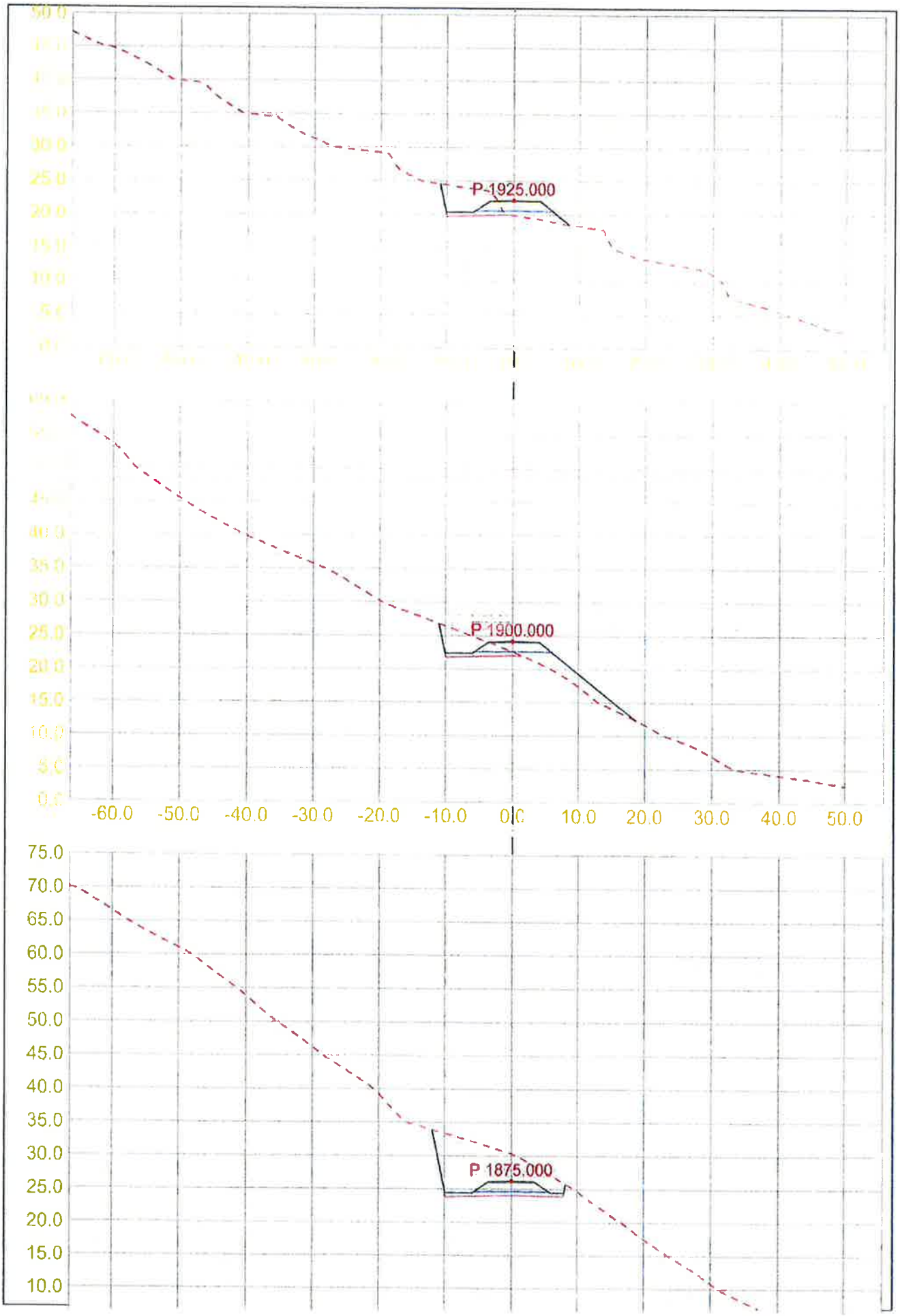
P-1925.000
P 1900.000
P 1875.000
-60.0
-50.0
-40.0
-30.0
-20.0
-10.0
0.0
10.0
20.0
30.0
40.0
50.0
75.0
70.0
65.0
60.0
55.0
50.0
45.0
40.0
35.0
30.0
25.0
20.0
15.0
10.0

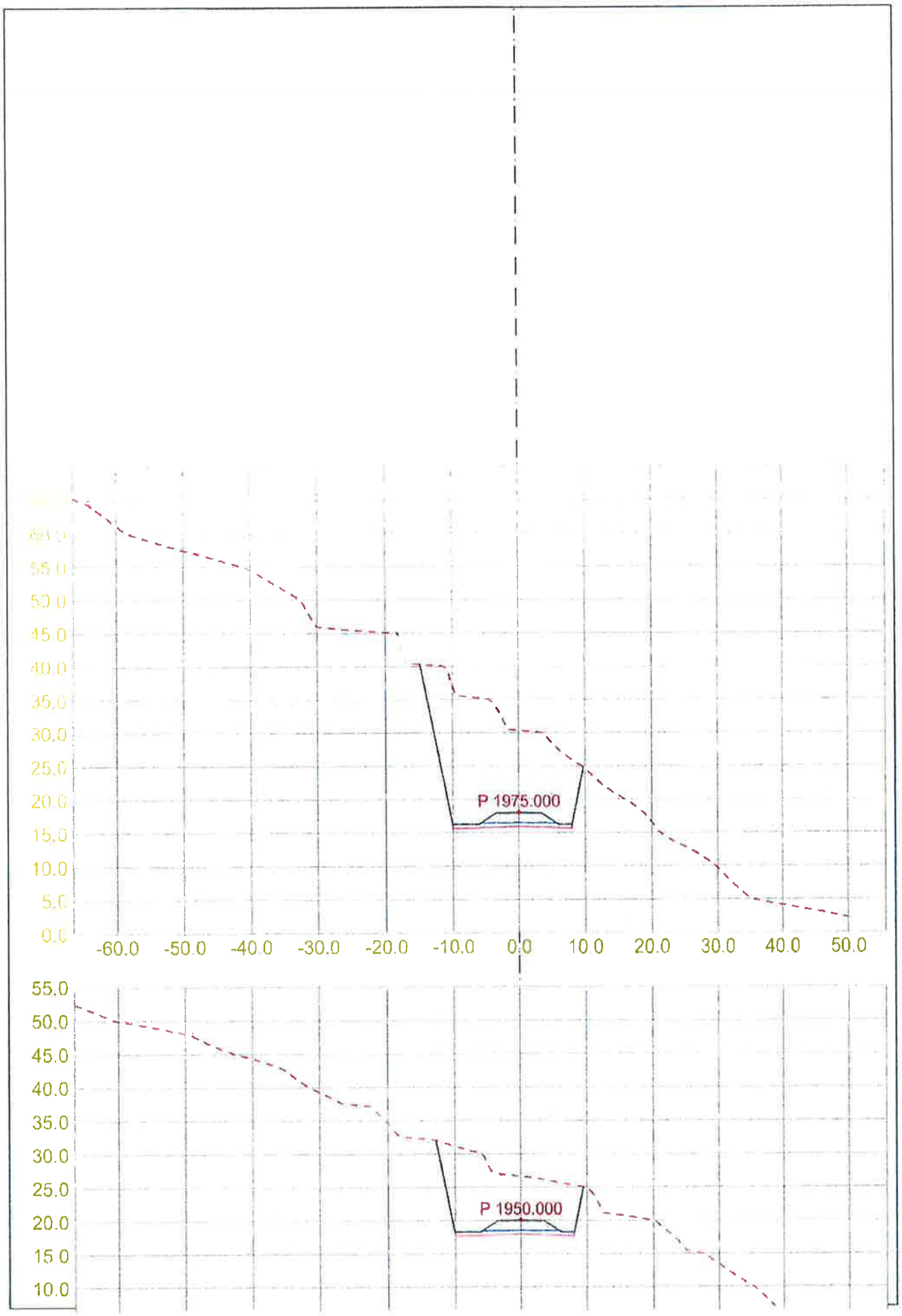
P 1975.000
P 1950.000
-60.0
-50.0
-40.0
-30.0
-20.0
-10.0
0.0
10.0
20.0
30.0
40.0
50.0

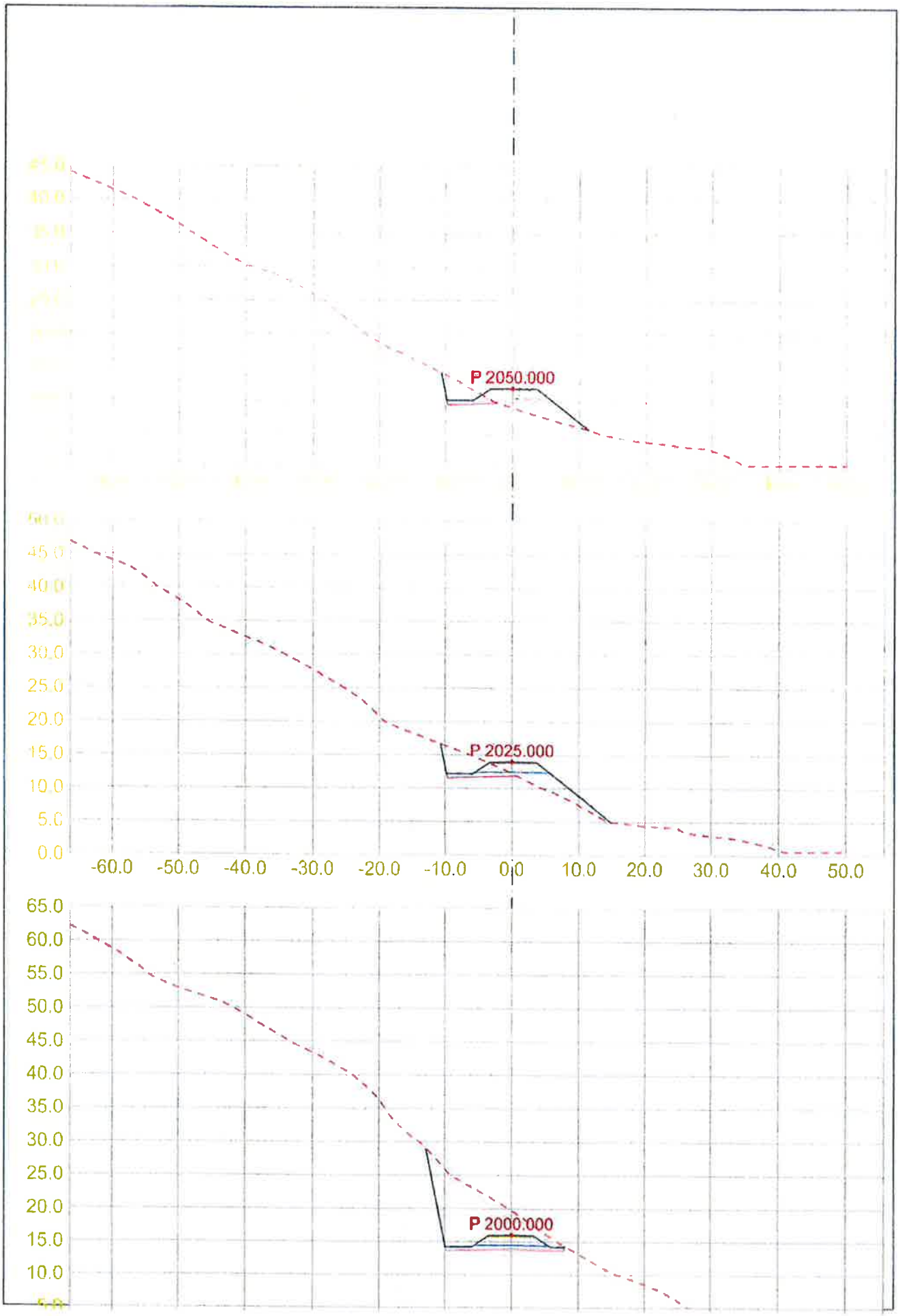
P 2050.000
45.0
40.0
35.0
30.0
25.0
20.0
15.0
10.0
5.0
0.0
P 2025.000
-60.0
-50.0
-40.0
-30.0
-20.0
-10.0
0.0
10.0
20.0
30.0
40.0
50.0
65.0
60.0
55.0
50.0
45.0
40.0
35.0
30.0
25.0
20.0
15.0
10.0
P 2000.000

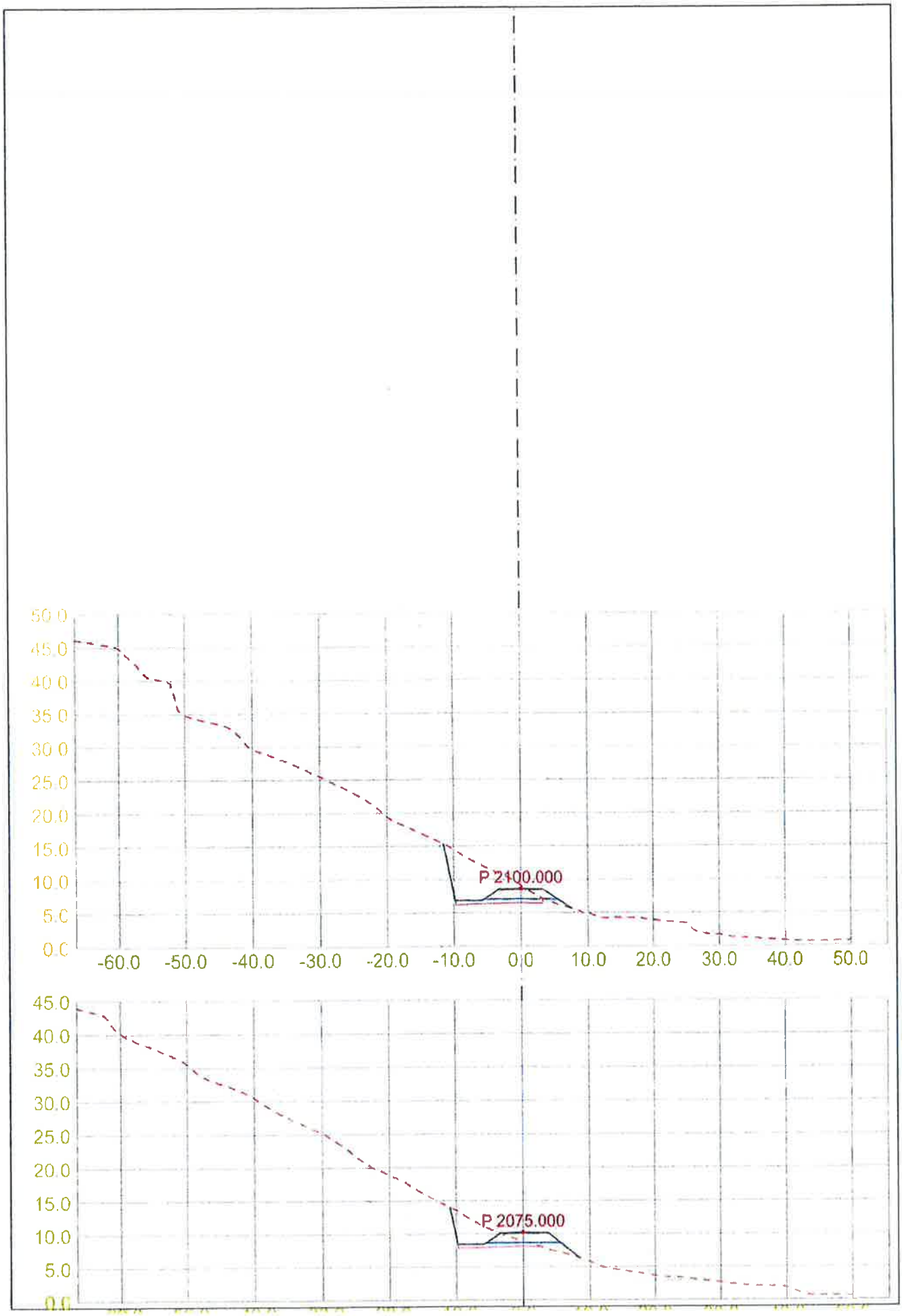
50.0
45.0
40.0
35.0
30.0
25.0
20.0
15.0
10.0
5.0
0.0
-60.0
-50.0
-40.0
-30.0
-20.0
-10.0
0.0
10.0
20.0
30.0
40.0
50.0
P 2100.000
45.0
40.0
35.0
30.0
25.0
20.0
15.0
10.0
5.0
0.0
P 2075.000

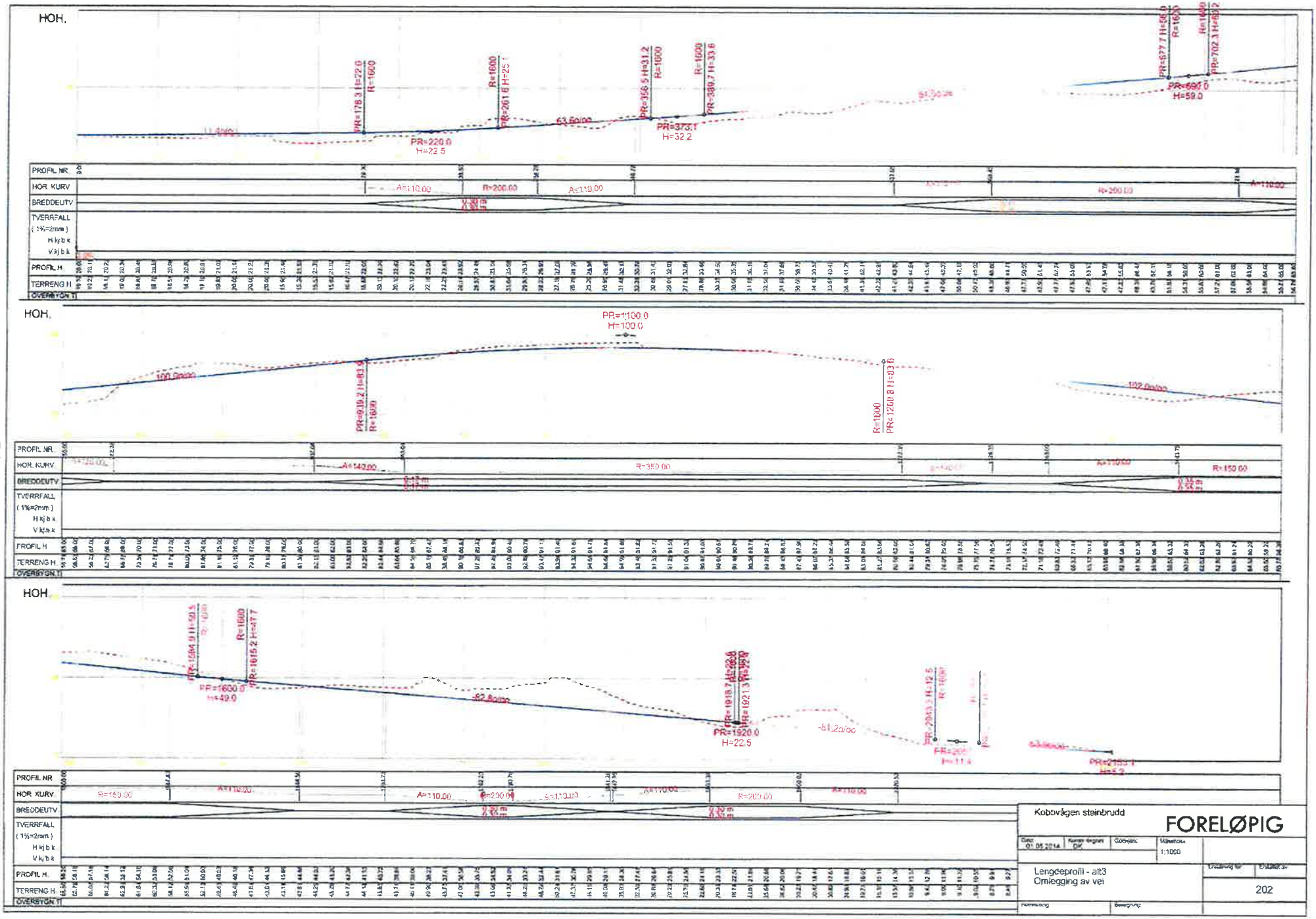
HOH.
PR=178.3 H=22.0
R=1600
PR=220.0
H=22.5
R=1600
PR=261.6 H=25.7
63.50/00
PR=356.5 H=31.2
R=1600
PR=373.1
H=32.2
R=1600
PR=389.7 H=33.6
PR=677.7 H=58.0
R=1600
PR=702.3 H=60.2
PR=697.0
H=59.0
PROFIL NR.
HOR. KURV
A=110.00
R=200.00
A=110.00
R=200.00
A=110.00
BREDDEUTV.
TVERRFALL
(1%=2mm)
H kjørebk.
V kjørebk.
PROFIL H.
TERRENG H.
OVERBYGN. T.
HOH.
PR=1100.0
H=100.0
100.00/00
PR=919.2 H=83.9
R=1600
R=1000
PR=1260.8 H=93.6
102.00/00
PROFIL NR.
HOR. KURV
A=140.00
R=350.00
A=110.00
R=150.00
BREDDEUTV.
TVERRFALL
(1%=2mm)
H kjørebk.
V kjørebk.
PROFIL H.
TERRENG H.
OVERBYGN. T.
HOH.
PR=1584.9 H=50.5
R=1600
R=1615.2 H=47.7
PR=1600.0
H=49.0
-82.80/00
PR=1918.7 H=26.6
PR=1921.3 H=26.9
PR=1920.0
H=22.5
-81.20/00
PR=2043.3 H=12.5
R=1600
PR=2100.1
H=5.2
PROFIL NR.
HOR. KURV
R=150.00
A=110.00
A=110.00
R=200.00
A=110.00
R=200.00
A=110.00
BREDDEUTV.
TVERRFALL
(1%=2mm)
H kjørebk.
V kjørebk.
PROFIL H.
TERRENG H.
OVERBYGN. T.
Kobbvågen steinbrudd
FORELØPIG
Dato 01.05.2014
Kontroll ingeniør DIV
Godkjent
Målestokk 1:1000
Lengdeprofil - alt3
Omlegging av vei
Godkjent av
Erstatter av
202
Revisjon
Gjelder for

Dok 125

Dokid: 17013884 (17/87-125)

Norges Kystfiskerlag avd. Bø
v/ Stig Pedersen
Skytterhaugen 8
8470 Bø i Vesterålen

Bø i Vesterålen 17 /8-17

BØ KOMMUNE, Fellestjenesten
Arkiv saksnr. 17/87
Dok.nr: 125
Løpenr.: 66051/17
21 AUG 2017
Saksbeh. RUD
Ark.kode:
Kassasjon:
Gradering

Til

Bø Kommune
Veaveien 50
8475 Straumsjøen

HØRING AREALPLANEN FOR BØ KOMMUNE

Styret i Norges Kystfiskerlag avd. Bø har på styremøte den 26/7-17 behandlet høring Arealplanen for Bø kommune og vedtatt følgende uttalelse:

FORUTSETNINGER

Norges Kystfiskarlag avd. Bø er positivt innstillet til at kommunen nå kan få en gjennomarbeidet og fremtidsretta plan for fremtidig planarbeid og arealbruk. Når vi skriver «kan få», er det fordi vi er usikker på om man i planarbeidet makter å frigjøre seg fra status quo og tilvante oppfatninger av spesielt fiskeriene, men også andre næringer og virksomheter. Man må være villig til å tolke de samfunnsmessige signalene, som blant annet innebærer at vi er i ferd med å endre forutsetninger og rammevilkår både for fiskeriene og for oppdrettsnæringa.
Dersom en kommuneplan/arealplan skal være så fremtidsretta at den skal være retningsgivende for en 20-årsperiode fremover, er man nødt til å sette seg inn i både ferdig utviklet ny teknologi, og teknologi på forsøks- og prøvestadium. Man er også nødt til å være pragmatisk med hensyn til samfunnsmessige krav, og blant annet innse at eksempelvis krav til lukka oppdrettsanlegg vil komme allerede tidlig i en slik 20-årsperiode.
Men ny teknologi kommer også i høy grad i hvitfisknæringa, både på fartøy- og landsida. På landsida er det snakk om teknologi som er i ferd med å revolusjonere filétproduksjon, og utnyttelse av hele fisken.
På fartøysida er det snakk om teknologier som både letter og effektiviserer arbeidet ombord, og ikke minst hever kvaliteten på fangsten til nivåer som ikke var mulig bare for få år siden. Og til alle som bruker argumentet «sjarkromantikk» om kystfiskerne: Dagens moderne sjark er en av de mest høyteknologiske og moderne arbeidsplassene man kan ha her i landet!

Slik både oppdrettsnæring og hvitfisknæring utvikler seg, så må disse næringene ikke bare benevnes som primærnæringer, men i aller høyeste grad som kunnskapsnæringer. Det er vel neppe andre næringer i dette landet som kan tilby fremtidige arbeidstakere like varierte og interessante oppgaver.

Vi vil minne om at Norge har nedfelt prinsippet om at fiskeriene skal forvaltes utfra føre var-prinsippet. Derfor ligger det stort ansvar for fiskere, politikere, forvaltning og ellers andre i samfunnet og etterleve dette prinsippet.

Norges Kystfiskarlag avd Bø vil derfor appellere til at man under behandling av arealplanen ser fremover, og ikke fortaper seg i tilvante oppfatninger og løsninger som vil vanskeliggjøre fremtidig smidig utvikling i disse næringene og i kommunen! Det innebærer også å innse at arealbehov som ikke finnes i dag, vil kunne gjøre seg gjeldende de nærmeste ti årene.

FISKERIAKTVITET

Norges kystfiskarlag avd. Bø vil påpeke at det er fiskeriene som historisk har vært hovednæringa for Bø kommune, og vil etter all sannsynlighet være det også i fremtiden. Fremtidig fiskerinæring blir sannsynligvis ikke preget av større fangstmengde, men heller av større utnyttingsgrad. Metodene og teknologiene for utnyttelse vil optimalisere verdien av hvert kilo fisk kolossalt. Når forskere har spådd at fiskeriene vil kunne opptil tidoble verdien i løpet av nærmeste par tiår er det først og fremst dette de har tenkt på, og ikke at vi nødvendigvis vil øke mengden vi tar på land.
Denne verdiøkninga ønsker vi å delta i.

Norges Kystfiskarlag avd. Bø vil understreke at områder som ikke er merket som fiskeriområder i arealplanen ikke er ensbetydende med at det ikke foregår fiskeri der. Det foregår et helårig fiske utenfor Bø både nært land og fra land, det deltar fiskere både fra Bø kommune og fra nabokommuner i Vesterålen og Lofoten, og i skreifisket på vinteren deltar også fiskere langveisfra.

Det merkede områdene er områder av spesiell og viktig betydning for fiskeriene, som gyte- og oppvekstområder, og som man i arealplansammenheng derfor må ta spesielt hensyn til.
Om vinteren foregår det fiske etter torsk frem til mai måned. Gytetiden for skreien er mars/april, etter at skreien er ferdig med gytingen kommer kysttorsken og gyter i mai/juni. I mai/juni foregår også det såkalte skråpfiske, etter ferdiggytt skrei som er på retur fra Lofoten tilbake til Barentshavet.
De andre artene som gyter i området er sei, brosme, hyse, kveite, lange, flyndre, steinbit etc – altså alle de hvitfiskartene som det foregår et kommersielt fiske etter. Det er også fisket makrell på Flaget og hele fjorden mot Hadseløya. Kysttorsken er under press og derfor er det satt i verk ekstra reguleringer for denne på nasjonal basis. I Bø har vi noen gode gyte- og oppvekstområder for kysttorsk som vi ønsker å

ta vare på, og som vi mener arealplanen skal ta hensyn til. Dette gjelder også for områdene som det søkes om oppdrett ved lokalitetene Mårsund og Gaukværøya.

I konsekvensutredninga for VA11, Akvakultur, Mårsund heter det: «Området kommer ikke i berøring med områder som avsettes til fiskeri» Dette er feil, i og med at det foregår et aktivt krabbefiske i området, og at det også drives fiske med breiflabbgarn –i tillegg til fiske etter andre arter. Vi vil vise til arealplanens tekstdel, side 17, hvor det står «Generelt gjelder det for Bø at det fiskes langs hele kysten til ulike tider på året» Dermed blir det feil å merke at det ikke får konsekvenser for fiskeri!

GYTE- OG OPPVEKSTOMRÅDER

Området ved Litløya og Gaukværøya er et gyte- og oppvekstområdet for fisk. Derfor bør hele området merkes som gyte- og oppvekstområdet for alle de hvitfiskartene som tidligere er nevnt, og som er et meget viktig område for ørreten og laksen som vandrer opp i Straume- og Førevassdragene.

Området fra Farveisa/Mårsund og innover Eidsfjorden er også godt gyte- og oppvekstområde. I tillegg er dette et særlig godt område for krabbefiske, og benyttes av flere til krabbefiske i krabbesesongen på ettersommeren/høsten.

Når det gjelder området VF10 er det i denne høringen utvidet til sjøområdene rundt Lyngøya ytterst i Malnesfjorden. Vi ber om at området trekkes helt mot land i øst.

AREALKONFLIKTER

Det er to mulige næringer vil være i direkte arealkonflikt med fiskernæringa i sjøområdene i Bø. Det er petroleumsvirksomhet og oppdrett.
Når det gjelder petroleumsvirksomheten, vil den oppta store deler av de beste fiskefeltene i Bø, ettersom det er her kontinentalsokkelen er på det smaleste (ca 20 km ut fra land på det smaleste) Det betyr at dersom det åpnes for oljevirksomhet her, vil det bli umulig å drive fiske. Det er ikke snakk om fare for blow-out, men om den jevne virksomheten hvor blant annet avansert seismikkskyting foregår kontinuerlig, hvor det skjer forgiftning av sjøområdene med borevann, og hvor det vil være umulig å drive fiske på grunn av den sterke straumen som tidvis oppstår dersom vi får lete- eller produksjonsinnstallasjoner.
Norges Kystfiskarlag avd. Bø ber derfor om at Bø kommune sier nei til å åpne feltene utafor Bø for oljevirksomhet.

Når det gjelder oppdrett, har vi hatt en til dels opprivende debatt om oppdrett på ny omsøkt lokalitet ved Gaukværøya, eller Flaget.
Vi konstaterer at man nå vil legge denne lokaliteten inn som en del av arealplanen. Her vil vi på nytt be om at Bø kommune ser fremover og ikke fortaper seg i en kortsiktig løsning. I Kystfiskarlaget ser vi for oss at en arealplan skal ha et tidsperspektiv på inntil 20 år. Da bør man prøve å se fremover i stedet for å gå inn for en løsning som vil vise seg å være svært kortsiktig.

Fiskerne i Bø er beskyldt for å være oppdrettsmotstandere, noe som slett ikke er tilfelle. Vi har tvert imot vært velvillig til de oppdrettstillatelsene som hittil er gitt – selv om noen av dem ligger i områder som ble flittig brukt til fiske. Når vi nå er imot å opprette en ny lokalitet på Flaget, er det fordi dette er en lokalitet der det drives til tider et ganske intens fiske, og ikke minst fordi dette er et meget viktig gyte- og oppvekstområde for mange arter slik beskrevet over.
Fiskeriaktivitet har vi allerede dokumentert både med opplysninger fra Barentswatch, Kystvaktasentralen og med trackingspor fra fiskere som bruker området.
Norges Kystfiskarlag avd. Bø beklager på det sterkeste at det under behandling av tillatelse for denne lokaliteten benyttes argumenter ut fra hva enkelte har sett eller ikke sett, i stedet for å bruke dokumenterte fremlagte opplysninger.

Under behandlingen av søknaden om bruk av Flaget som oppdrettslokalitet, kom det frem at det et gitt år (2016) ble levert 2-300 tonn skrei og torsk fra Flaget til Nergaards anlegg ved Steinesjøen. Vi har hatt kontakt med flere bruk, og det viser seg at det i 2017 ble levert ca. 200 tonn fra Flaget til Skårvågen samt det som ble levert til Straumsjøen. I tillegg har vi fått bekreftet at det er levert fisk fra Flaget til fiskebruk i Laukvik, Gimsøy, Kleppstad og faktisk også til Henningsvær uten at disse brukene kunne tallfeste mengde.

Fiskere langs kysten har i lang tid hevdet at torsk og annen villfisk skyr områder med oppdrett. Dette har oppdrettsnæringen avvist med at der ikke er forskning som kan bekrefte dette. Dette er feil, i og med at det er forskning som bekrefter fiskernes erfaringer om dette problemet. Forsøk viser at gytetorsk skyr områder med oppdrettsanlegg. Forskerne antar at årsaken til dette er at laksen er en predator som tar både torskeyngel og torskeegg, og at torsken derfor prøver å unngå å gyte på felter hvor det er lukt av laks. Selv om dette er underkommunisert av både næring og myndigheter, er dette dog et problem man bør ta hensyn til.
Vi vet at planmyndighetene i Bø sitter inne med dokumentasjonen på dette.

Når det gjelder forurensning/utslipp fra oppdrett i et viktig fiskeområde og gyte- og oppvekstområde, er styret bekymret for det.
Ved foring av laks blir det brukt pelletsfòr og siden det er åpne merder vil fòr som laksen ikke tar lokke til seg villfisk. Der dette skjer og villfisk er full av pelletsfòr er denne fisken av dårlig kvalitet og vanskelig å omsette.

Oppdrettsnæringen har også til dels store problemer når det gjelder lus. Bruken av lusemidler, som i enkelte tilfeller er en cocktail av gift som er en fare for livet i havet. Reke og krabbe overlever ikke, det samme gjelder rødåte som også er et skalldyr. Her har forskning dokumentert at rødåte dør ved bruk av lusemidler som er brukt. Rødåta er startforet for alt liv i havet og mat for fisken i havet.

Styret er også bekymret for et økende problem med at sykdom i oppdrettsnæringen kan spre seg til villfisk.

I arealplanens konsekvensutredningen for Gaukværøya blir det hevdet at straumforholdene er gode, basert på AkvaPlan Niva sin rapport

Dette har Norges Kystfiskerlag og lokallaget tidligere bestridt. Vi sier ikke av målingene til Akvaplan-niva er feilaktige, men at de kun er gjort i en kort periode, og ikke et helt år hvor en fanger opp variasjonene som er i straumforholdene i dette området over tid. Styret gjentar det vi har sagt tidligere at det er lite eller ingen straum i området på sen vår, sommeren og tidlig høst. Når høst- og vinterstormene er og vindretningen er fra sør blir det mer straum.
Straumen går også sørover til tider.
Styret forventer at de erfaringer som er tilegnet gjennom generasjoner når det gjelder straumforhold, fiskeri og annet som fiskerne opplever i sitt virke blir hensyntatt og ikke avvist på en lettvint måte.
Styret viser også til vårt skriv «Tillegg til innspill» som ble levert til Bøs planmyndigheter etter presentasjonsmøtet våren 2017 på Kråkberget. I dette tar vi for oss de oseaniske forhold som forklarer variasjonene i straumforhold som vi erfarer som brukere av området.

LÅSSETTINGSPLASSER

I den gjeldende arealplanen er der områder avsatt til låssetting av villfisk, i denne høringen er de ikke med men i forslaget er det forslag om at områdene kan tas i bruk hvis fisket tar seg opp igjen. Her krever styret at områder avsatt til låssetting av villfisk skal stå slik som i gjeldende arealplan.

ALTERNATIVER

I plannotatet sies det at det er positivt for næringsutviklingen at et tiltak får etablere seg i områder hvor det er flere brukere av området. Styret regner med at alle foretak og verk er like viktige i Bø, at det ikke et foretak blir regnet som mer verdifullt en andre.

Norges Kystfiskarlag avd. Bø vil til slutt stille spørsmål til politikerne i Bø hvorfor de ikke ser mot muligheten til å bli en foregangskommune når det gjelder lukkede anlegg for oppdrett. Denne utviklingen vil komme, og forskningen med lukkede anlegg viser oppløftende resultater, som forbedres i raskt tempo.

Påbud om lukka anlegg vil med stor sannsynlighet komme i og med at store deler av markedet blir mer og mer bevisst forurensings- og sykdomsproblemer i norsk oppdrett. Næringen selv (Norsk Sjømat) har nettopp kommet med en programerklæring hvor man arbeider med «en samlet strategi for en videre bærekraftig utvikling av havbruksnæringen og hvordan den bør forvaltes i 2030.» (sitat Fiskeribladet 15.aug 2017).
Det vises til større vekst i lukkede merder, ingen luseproblemer, bedre utnyttelse av fóret, ingen forurensning til hav, gjenbruk av vann - og de plasseres i områder som tar bort konflikter med andre aktører. Disse fordelene gir såpass stor økonomisk gevinst at det oppveier økte kostnader med etablering av merdene. (Fiskeribladet 16. august 2017)

Når det gjelder utslippet av fiskemøkk forskes det på å nyttiggjøre seg dette til gjødselproduksjon - til og med for eksport. Man er kommet noen skritt på veien, og selv om det kan synes som om man er kommet kort, må vi se dette i et lengere perspektiv. Når dette nå etterhvert blir både bransjens politikk og norske myndigheters politikk, vil fremskrittene på dette området også gå raskt slik at slik gjødselproduksjon er en realitet om få år.
Dette må man også ta hensyn til som et fremtidig arealbehov.

Norges Kystfiskarlag avd. Bø stiller derfor spørsmålet til politikerne hvorfor ikke ønske denne utviklingen velkommen, istedenfor å gå inn i fremtiden med ryggen i veien.

Norges Kystfiskarlag avd. Bø

Stig Pedersen, leder

Stig Pedersen

Dokid: 17013886 (17/87-125)

Norges Kystfiskarlag, avd Bø

Kommentarer og innspill til arealplanarbeidet i Bø

Arealplanen ble diskutert i styremøte 24. februar.

Kystfskarlaget vil beholde alle områdene som er avsatt til fiskeri i Arealplan 06, slik at disse blir overført til den nye.

Område A9 i gjeldene arealplan var opprinnelig avsatt til levendelagring av torsk, på et tidspunkt da Nergård AS hadde planer om dette. Kystfiskarlaget vil presisere at det IKKE var avsatt til oppdrett. Kystfiskarlaget mener det er greit at A9 utgår.

Om vi holder oss til betegnelsene fra arealplan 06, så er det avsatt et område FI 3 ved Frugga. Kystfiskarlaget går inn for å utvide dette til også å omslutte Lyngøya lenger øst.
Begrunnelsen for dette er at det omkring begge øyene er et økosystem som er meget gunstige for oppvekst og beiting for fisk, og er gyteområder for kysttorsk.

Når det gjelder området som har betegnelsen FI 1 ved Gaukværøya, er dette tradisjonelt et fiskeriområde, som har vært og er i bruk til forskjellig type fiske til ulike deler av året.
Et viktig aspekt ved Gaukværøya og Litjøya med omkringliggende hav, er at dette er et unikt og rikt område for marint liv og ressurser. Dette er gyte- og oppvekstområde for arter som kysttorsk – (og i de senere årene skrei), hyse, sei, lange, brosme, rødspette, steinbit, kveite, rognkjeks samt arter som vi ikke driver kommersiell fangst på. Ikke minst er området viktig for den rødlista kysttorsken.

I tillegg er dette oppvekst- og beiteområde for ørret som blant annet har gyteplasser i Straumevassdraget og det mindre Førevassdraget, som begge begynner i Straume naturreservat. Områdene her ved Gaukværøya er også beiteområde for villaksen som søker til gyteplassene i Straumevassdraget. Her er også et rikt mangfold av forskjellige bløtdyr og skalldyr, blant annet taskekrabbe som det drives kommersielt fiske etter. Området er også preget av spesielle og svært produktive bunnforhold – skjellsand iblandet store felter med steingrunn, holmer, skjær og fluer. Vi får derfor en rikholdig undervannsflora, og ikke minst en svært rik undervannsfauna som tilsammen gir svært gode oppvekstforhold for de artene som er kommersielt viktige. Det er neppe noe annet område av noe størrelse i i Bø kommune som kan vise til et rikere artsmangfold enn områdene omkring Gaukværøya og Litjøya. Det er derfor viktig å bevare dette område uten påvirkning av aktiviteter som oppdrett.

Derfor foreslår Kystfiskarlaget at hele området rundt de to øyene avsettes til fiskeriformål.

Likeledes anbefaler Kystfskarlaget at FI 2 – arealet utenfor Nykvåg – Tusssen, beholdes som fiskeriområde.
Og at låssetterområdene A7 og A8 beholdes, slik at vi har låssettingsarealer klar når det måtte bli aktuelt.

Når sjødelen av arealplanen skal behandles mener Kystfiskarlaget at det er viktig at man tar hensyn til spesielt to prinsipper.
Det første går på alders tids bruk. Det er udiskutabelt at blant annet Flaget har vært brukt til fiskerier antagelig så lenge det har bodd folk i Bø. Det brukes i dag óg til forskjellig type fiske til ulike tider på året. Det er også et område som benyttes av fiskerne når vær- og straumforhold utenfor er vanskelige. I debatten om bruk av Flaget blir det hevdet at det ikke er fiskerier her, og det

vises blant annet til AIS-sporing av fiskerfartøyer.
Størsteparten av flåten i Bø – og størsteparten av flåten som bruker Flaget har imidlertid ikke AIS. Rutinen er at fiskerne skal melde fra om sine bruksposisjoner til Kystvaktsentralen, og på bakgrunn av dette har Barents Watch laget oversikter over fiskeriaktiviteten i 2014 0g 2015 (de siste det er laget kartoversikter over).
Av disse oversiktene ser vi at det var meget stor fiskeriaktivitet på flaget begge disse årene. Vi ser også at aktiviteten kan flytte på seg

Oversiktsbilde over registrert område. Referansepunktet blått punkt.

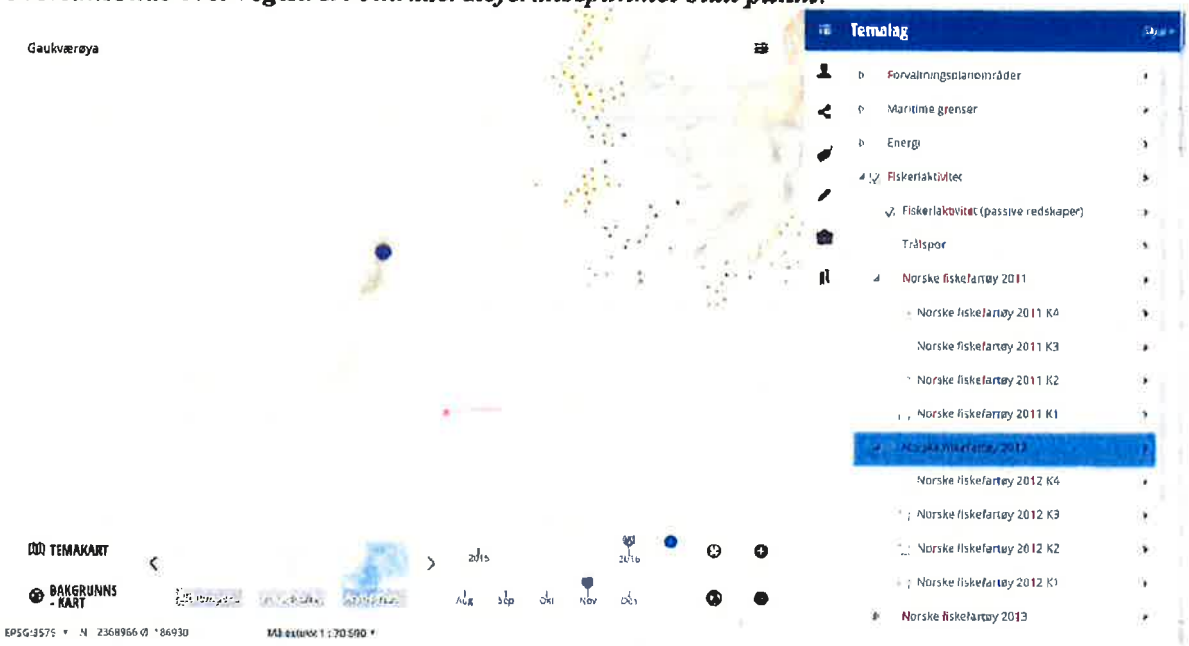

Fiskeriaktivitet i 2015
Brune områder = stor aktivitet

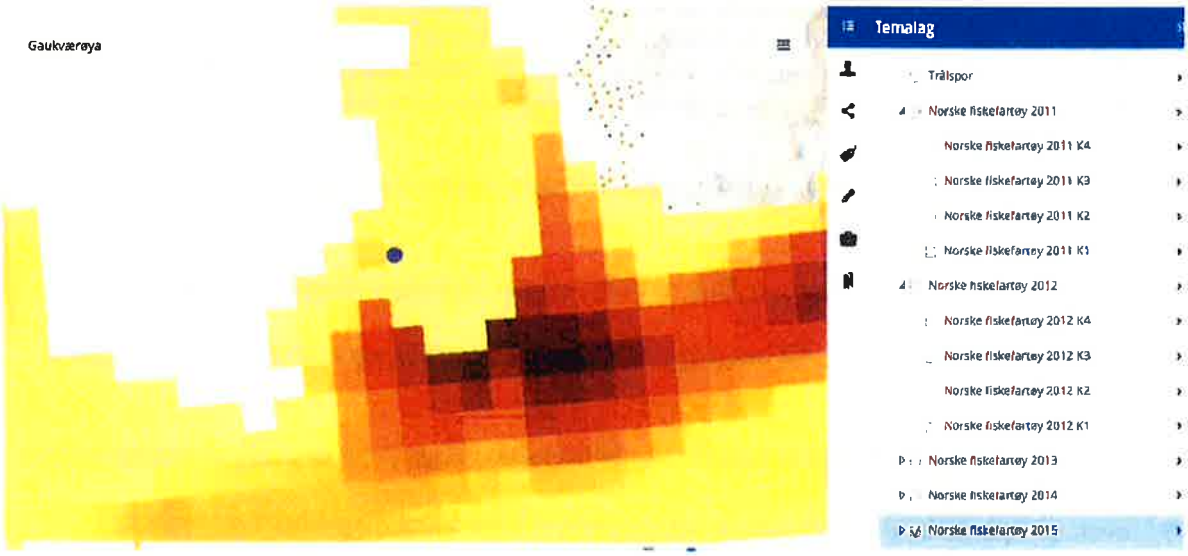

Fiskeraktivitet 2014

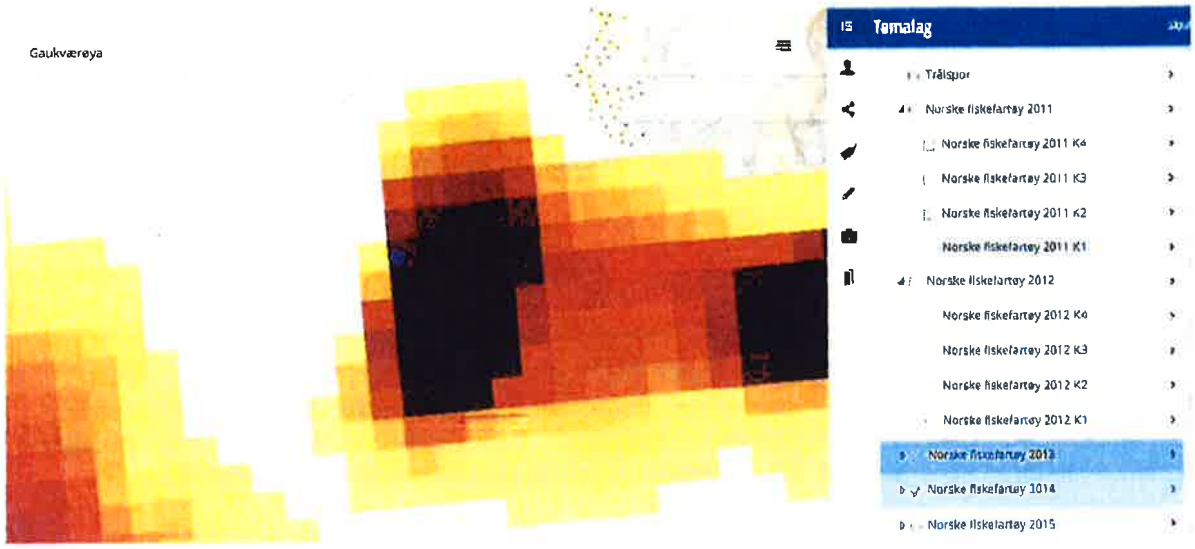

Det andre prinsippet er hensynet til økosystem og økologi, noe som forsåvidt er nedfelt i naturmangfoldloven, hvor både myndighetene og andre aktører pålegges å ta hensyn til sårbare økosystemer.

Kystfiskarlaget er klar over at dette er et omstridt område i kommunen. En arealplan skal være en veiledning for fremtida, og må derfor også ta inn i seg de siste erfaringer og utsikter som vi har på forskjellige områder.
I fiskeriene har vi i Norge maktet å arbeide frem en bærekraftig forvaltning av de fleste fiskeresursene. En vesentlig del av dette arbeidet innebærer forsiktig bruk av gyte- og oppvekstområder.
Når det gjelder fiskeoppdrett, begynner arealbruken nå å bli så omfattende at den kommer i konflikt med både fiskerier og annen bruk, om vi ser ut fra et nasjonalt perspektiv.
Det foregår nå en forskning og utprøving av lukkede oppdrettsanlegg som er kommet svært langt – og som om kort tid vil være klar for fullskalaproduksjon.
Med det presset som er både på arealer og natur fra oppdrett, vil det sansynligvis gå mot at myndighetene setter krav om lukkede anlegg om ikke alt for lenge.

Norges Kystfiskarlag avd Bø mener at dette er momenter vi må ta med i den videre planlegging, og ta hensyn til det i den nye arealplanen.

Steinesjøen 24. februar 2015
Norges Kystfiskarlag avd Bø

Tillegg til innspill

På bakgrunn av diskusjonen og meningsutvekslingen på arealplanmøtet mellom kommunen og Kystfiskarlaget 8. mars 2017, har vi laget dette tillegget til vårt innspill.

Årsaken til at sjøområdet rundt Gaukværøya og Litjøya er så viktig for fiskeriene, er todelt.
For det første brukes Værrøyflaget som vi sier lokalt, til en ganske betydelig fiske, som skifter karakter etter årstidene – det vil si at til ulike tiderpå året foregår det fiske etter forskjellige arter.
For det andre er området – med begge øyene og holmer, skjær og fluer – rikt på en undervannsflora og fauna ved siden av at området har en meget variert og gunstig topografi og geografi.

Næringsrikt og artsrikt

Området (Flaget) er gyte- og oppvekstområde for de fleste artene som det drives kommersielt fiske etter. Her gyter skrei på vinteren frem til april/mai, og kysttorsk i perioden fra begynnelsen av mai til juni. Det har sammenheng med en rekke ting.
For det første ligger området godt eksponert nært storhavet – med rikelig tilstrøming av oksygenrikt og næringsrikt vann.
Dette gir gode forhold for en del smådyr som er viktige for fiskelarvene. Startforet for fiskelaver like etter plommestadiet, er egg/rogn fra de minste sjøkrepsdyrene som krill, raudåte og forskjellige arter hoppekreps og drivende planteplankton. I Gaukværøy-arkipelet er raudåte og hoppekrepsarter godt representert og det samme gjelder planteplankton. Dermed er et kriterium for god rekruttering til stede: startfor for fiskelarvene.
Området er også meget gunstig når larvene forlater larvestadiet og begynner egen jakt etter mat. I tare- og tangskogen finner fiskeyngelen de smådyrene og planteplanktonet som de trenger for videre vekst. I tillegg gjør topografi og geografi at det er rikelig med steder å søke tilflukt både for vær/strømforhold og for predatorer.

Området er så produktivt at til dels store mengder fangstbar fisk beiter her. Det beste eksemplet på der det såkalte skråpfisket på seinvåren. Når ferdiggytt skrei (skråptorsk) kommer fra Lofoten på vei tilbake til beiteområdene i Barentshavet, kommer en del av den innom Litjøy/Gaukværøy og Flaget for å spise seg opp før ferden går videre nordover. Det muliggjør et årvisst fiske etter lofotsesongen og kysttorskefisket.
De siste årene har også silda trukket til området for beiting, og ettersommeren/høsten 2016 trakk også makrellen inn i området.

Oseanografiske forhold

Når det gjelder oseanografi, er ikke Gaukværøy-området og Flaget så greitt og enkel som Akvaplan-rapporten vil ha det til.
Først en liten oversikt over hovedstrømmene i området – Golfstrømmen (røde piler) og Den norske kyststrømmen (grønne piler) (Bildeteksten fra Havforskningsinstituttet er pilene forklart omvendt, men det er feil!)

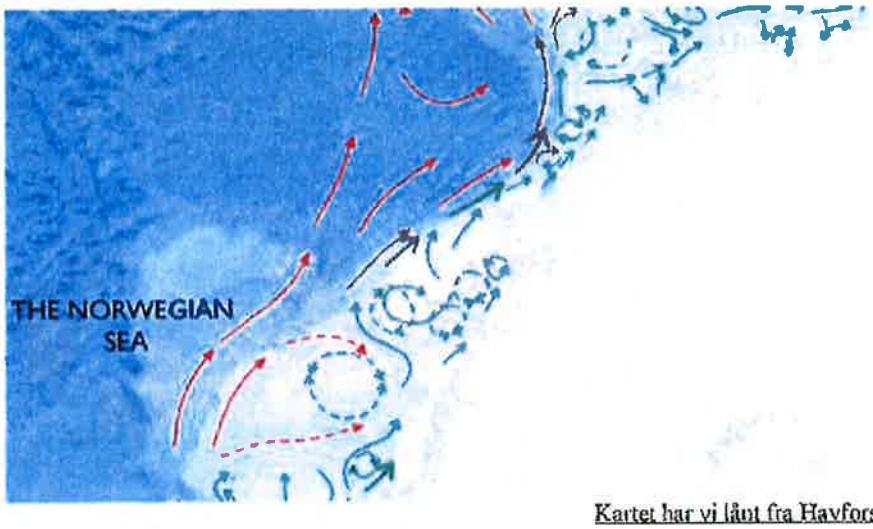

Kartet har vi lånt fra Havforskningsinstituttet

Illustrasjonen viser at både Golfstrømmen og Kyststrømmen går svært nært utenfor hos oss. I kombinasjon med ganske stor tidevannsutskifting kan dette medføre strømforhold som er svært kompliserte.
I tillegg ligger dyphavet bare få kilometer utenfor. Ved uvær ute i havet (det kan godt være godvær og stille hav inne ved land) dannes det bølger som opparbeider seg svære dimensjoner. I og med at havet er dypt, bidrar det til at bølgevirvlene også går dypt, og tunge vannmasser trykker på slik at Golfstrømmen dyttes inn mot land, og dermed trykkes også Kyststrømmen enda lenger inn mot land.
Under slike forhold vil Kyststrømmen stenge for tidevannsutskiftinga til Flaget og Førpollen mellom Gaukværøya og Søbergshagen, og dermed vil tidevannsutskiftinga måtte skje mellom Litjøya og Oddan. Vi får da en nord- og sørstrøm gjennom flaget. Disse fenomenene har fiskerne lært seg å takle. Ute på eggakanten kan slike forhold føre til at bruk vaser seg sammen og blir vanskelig og få opp, og på flaget må man ta hensyn til det under setting og draging av bruk.
Vi sier ikke at Akvaplan sin konklusjon er feil – fordi de nok er riktig for den perioden de foretok strømmålingene sine. Vi vil derimot hevde at perioden målingene ble foretatt i, var for kort til å vise de variasjonene som strømforholdene kan ha over året.

Norges Kystfiskalag avd Bø
8. mars 2017
Arne R Hole



Ovenstående bilde viser slepestrek fra fiske på omsøkt plass i Oktober 2016 med MK Sivertsen JR fra Laukvik i Lofoten. Skipper Geir Sivertsen sier at de årlig er på denne plassen med snurrevad etter hyse og flyndre.
Det kan dokkumenteres at Arne Erik Rysstad på MK Ingo N002V, Sven Johannesen på MKJunior N14V fra Vestvågøy og Edmund Didriksen fra Strønstad bruker dette feltet til samme fiske. De sier alle at det omsøkte feltet er brukt i mange tiår til fiske etter hyse og flyndre, og at det er ett av de beste feltene i området til dette fisket.

BarentsWatch

Fiskeriaktivitet

2016 Jan Feb Mar Apr Mai Jun Jul Aug Sep Okt Nov Des

FILTRER PÅ TYPE

- Line
- Garn
- Teine
- Snurpenot

Nedlasting

Nedlasting av hele datasettet:

CSV - GML - SHAPE

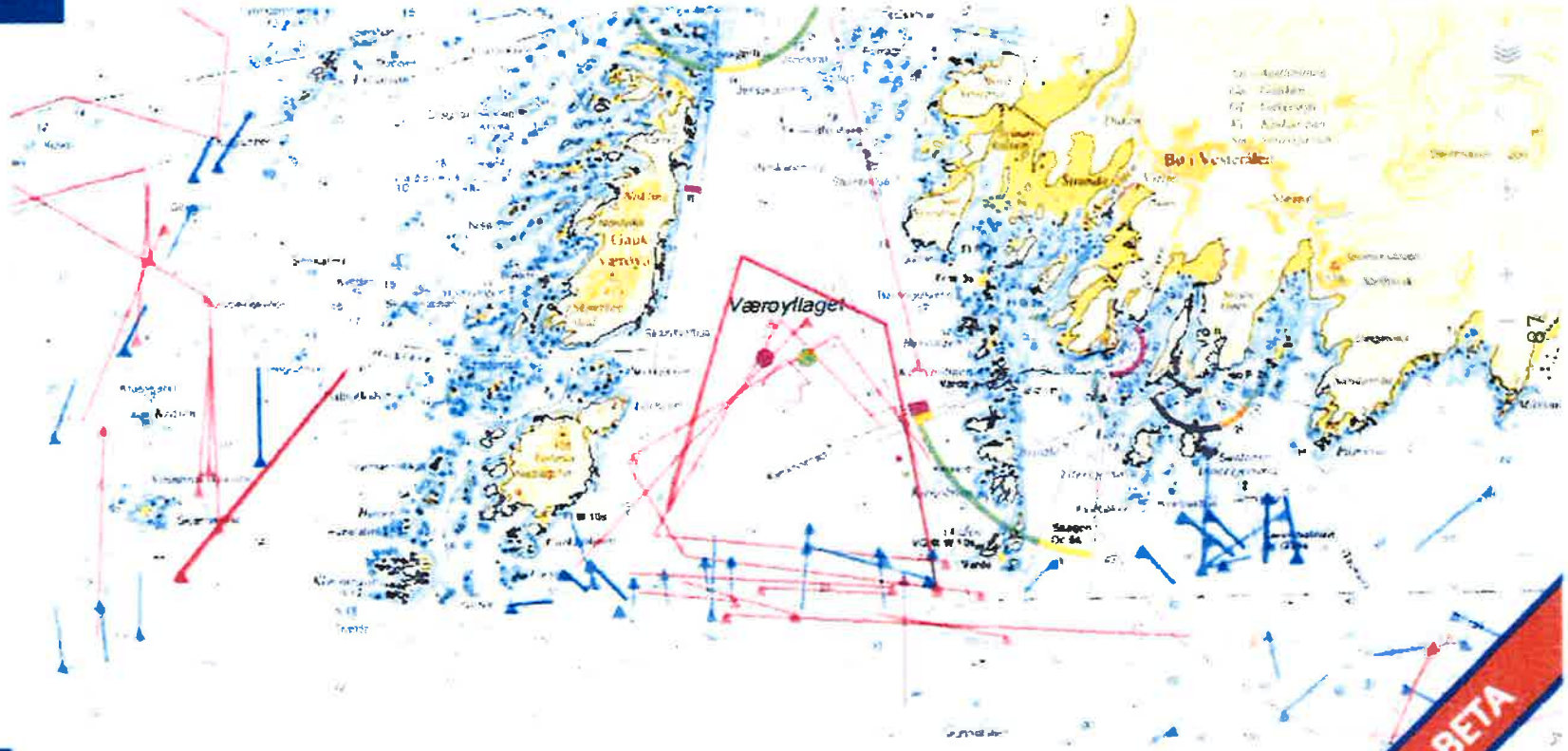

Om tjenesten

Tegnforklaring

68° 36 .725 E

BETA

Temalag
Forvaltningsplanområder
Maritime grenser
Energi
Fiskeriaktivitet
Fiskeriaktivitet (passive redskaper)
Trålspor
Norske fiskefartøy 2011
Norske fiskefartøy 2011 K4
Norske fiskefartøy 2011 K3
Norske fiskefartøy 2011 K2
Norske fiskefartøy 2011 K1
Norske fiskefartøy 2012
Norske fiskefartøy 2012 K4
Norske fiskefartøy 2012 K3
Norske fiskefartøy 2012 K2
Norske fiskefartøy 2012 K1
Norske fiskefartøy 2013
2015
2016
Aug
Sep
Okt
Nov
Des
N: -2368966 Ø: 186930
Målestokk 1 : 70 500

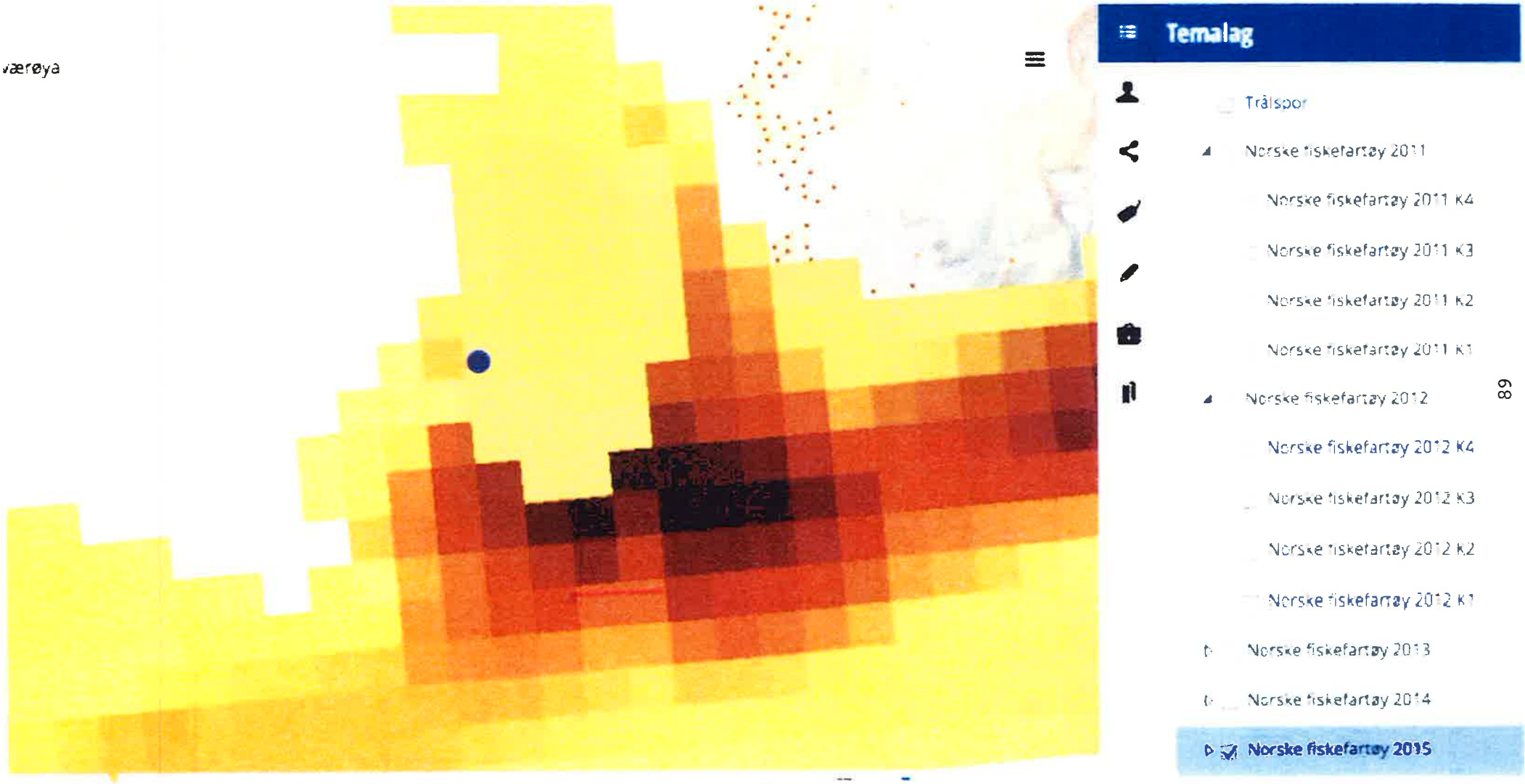
værøya
Temalag
Trålspor
Norske fiskefartøy 2011
Norske fiskefartøy 2011 K4
Norske fiskefartøy 2011 K3
Norske fiskefartøy 2011 K2
Norske fiskefartøy 2011 K1
Norske fiskefartøy 2012
Norske fiskefartøy 2012 K4
Norske fiskefartøy 2012 K3
Norske fiskefartøy 2012 K2
Norske fiskefartøy 2012 K1
Norske fiskefartøy 2013
Norske fiskefartøy 2014
Norske fiskefartøy 2015

ærøya



Temalag

- Trå spor
- Norske fiskefartøy 2011
  - Norske fiskefartøy 2011 K4
  - Norske fiskefartøy 2011 K3
  - Norske fiskefartøy 2011 K2
  - Norske fiskefartøy 2011 K1
- Norske fiskefartøy 2012
  - Norske fiskefartøy 2012 K4
  - Norske fiskefartøy 2012 K3
  - Norske fiskefartøy 2012 K2
  - Norske fiskefartøy 2012 K1
- Norske fiskefartøy 2013
- Norske fiskefartøy 2014
- Norske fiskefartøy 2015

Temalag
Forvaltningsplanområder
Maritime grenser
Energi
Fiskeriaktivitet
Fiskeriaktivitet (passive redskaper)
Trålspor
Norske fiskefartøy 2011
Norske fiskefartøy 2011 K4
Norske fiskefartøy 2011 K3
Norske fiskefartøy 2011 K2
Norske fiskefartøy 2011 K1
Norske fiskefartøy 2012
Norske fiskefartøy 2012 K4
Norske fiskefartøy 2012 K3
Norske fiskefartøy 2012 K2
Norske fiskefartøy 2012
Norske fiskefartøy 2013
2015
Aug
Sep
Okt
Nov
Des
N: 2365311 Ø: 180645
Målestokk 1 : 70 500

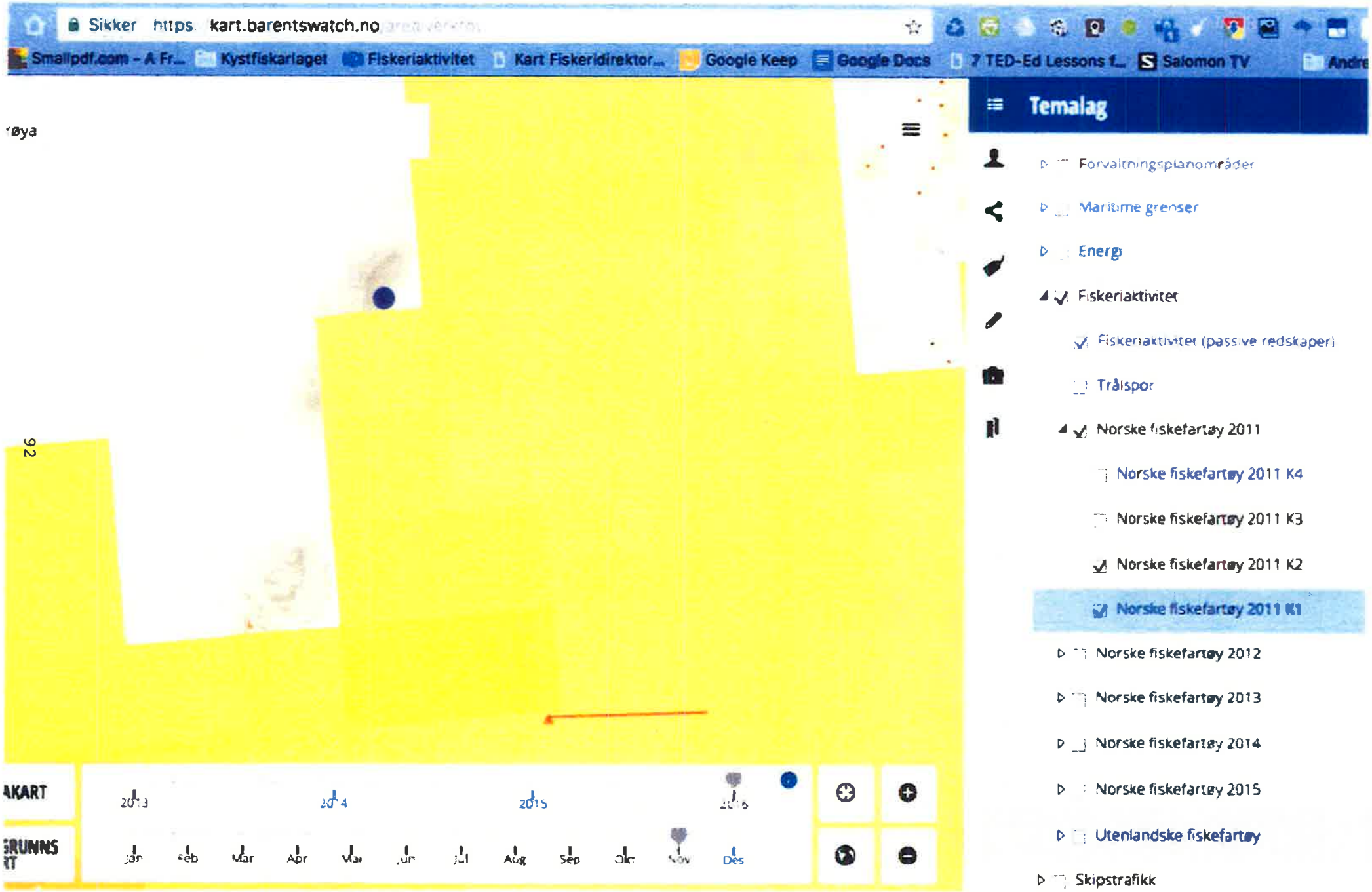
Sikker https kart.barentswatch.no
Smallpdf.com - A Fr...
Kystfiskarlaget
Fiskeriaktivitet
Kart Fiskeridirektor...
Google Keep
Google Docs
7 TED-Ed Lessons f...
Salomon TV
Temalag
Forvaltningsplanområder
Maritime grenser
Energi
Fiskeriaktivitet
Fiskeriaktivitet (passive redskaper)
Trålspor
Norske fiskefartøy 2011
Norske fiskefartøy 2011 K4
Norske fiskefartøy 2011 K3
Norske fiskefartøy 2011 K2
Norske fiskefartøy 2011 K1
Norske fiskefartøy 2012
Norske fiskefartøy 2013
Norske fiskefartøy 2014
Norske fiskefartøy 2015
Utenlandske fiskefartøy
Skipstrafikk
2014
2015
Des

Dok 126

Bogen, 21 august 2017

Høringsuttalelse – Kommuneplanens Arealdel 2017 – 2028 i Bø kommune

Viser til Bø kommunes hjemmesider vedr. høring og offentlig ettersyn av kommuneplanens arealdel for perioden 2017 - 2028.

Vi registrerer at det i det nye planverket er gjort en del endringer. I planen for 2006 – 2010 er området BH4 Jørlandsjøen til Guvåg satt av til spredt fritids-bebyggelse (fig.1)

I ny plan er spredt fritidsbebyggelse innskrenket til bare å gjelde en del av Gnr.3 (LSF9) Haugsnes og Gnr.2 (LSF14) Røsnes som fig.2 viser.

Bakgrunnen for vår høringsuttalelse er at vi, som eiere av området (g.nr.3 b.nr.5 og 20) på sikt, ønsker å utvikle det til et attraktivt område med spredt fritidsbebyggelse, sjøboder eventuelt naust. Arealene er ikke egnet for dagens landbruks behov, men ligger idyllisk til for fritidsbebyggelse og har nær tilgang til tekniske fasiliteter via eksisterende installasjoner.

På bakgrunn av dette ber vi om at også den delen av Gnr.3 tas med under LSF9 slik fig.3 viser.

Vi håper vår merknad blir tatt til følge.

Med vennlig hilsen

Trude Selnes og Leif Are Toresen

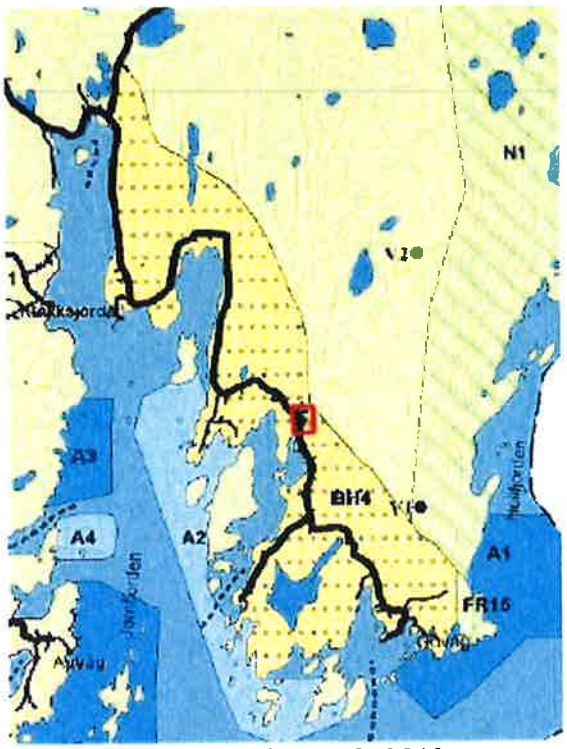

Fig.1 utsnitt fra plan for 2006 -2010

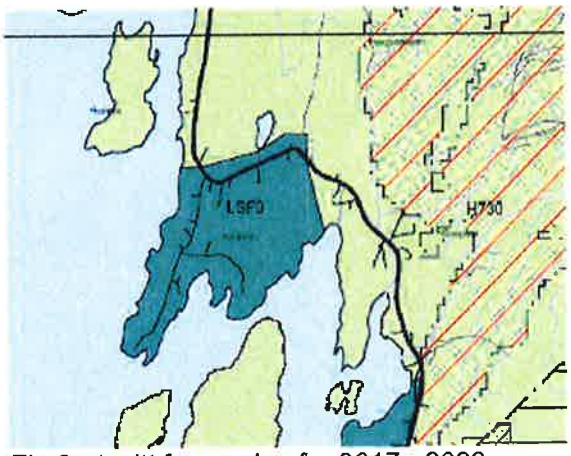

Fig.2 utsnitt fra ny plan for 2017 - 2028

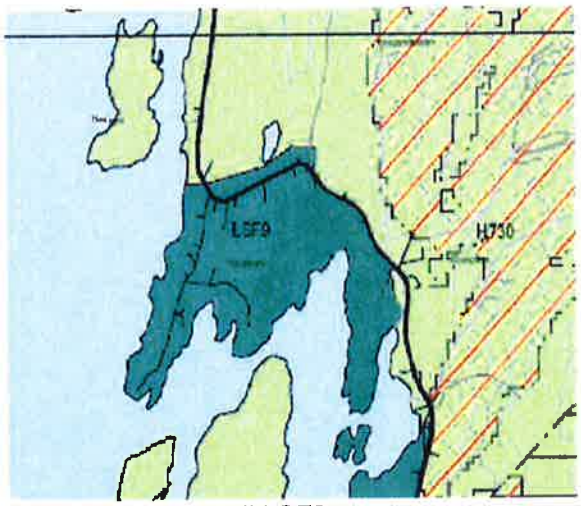

Fig 3 Nytt forslag til LSF9

Dok 127

Dokid: 17014065 (17/87-127)

ULRIX EIENDOM AS

ULRIX INVEST AS

BØ KOMMUNE, Fellestjenesten
Arkiv saksnr: 17/87
Dok nr: 127 Journalnr: 6699/17
Løpenr:
24 AUG 2017
Saksbeh: KUD Avd. nr:
Ark.kriteri: Ark.kriteri:
Kassasjon: Gradering:

Til

Bø Kommune

V/ Rette ansvarlige vedr. ny reguleringsplan .

Område ønskes regulert til boligformål.

Som eier av Gnr. 66, Bnr.5 på Eidet ønsker jeg att en del av min eiendom blir regulert slik att det kan bli tillatt og bygge boliger.

Området som ønskes regulert til boligformål ligger tett opp mot ett område som i dag er/blir regulert til samme formål.

Sender kartskisser med over omsøkt område.

Skravert område er det som søkes regulert.

Håper dette er tilstrekkelig til å få dette vurdert.

Med hilsen

Håkon Ulriksen

Eidet 24/8-2017

Daglig leder: Håkon Ulriksen – Privat tlf. +47 958 03 956 / Bedrift tlf. +47 908 50 393
Øraveien 11, 8475 Straumsjøen – E-post: hakon.ulriksen@hotmail.com – Org.nr 917 126 208 / 989 161 881

Kartverket

Se eiendom

informasjon fra matrikkel og grunnboken

24/08 2017

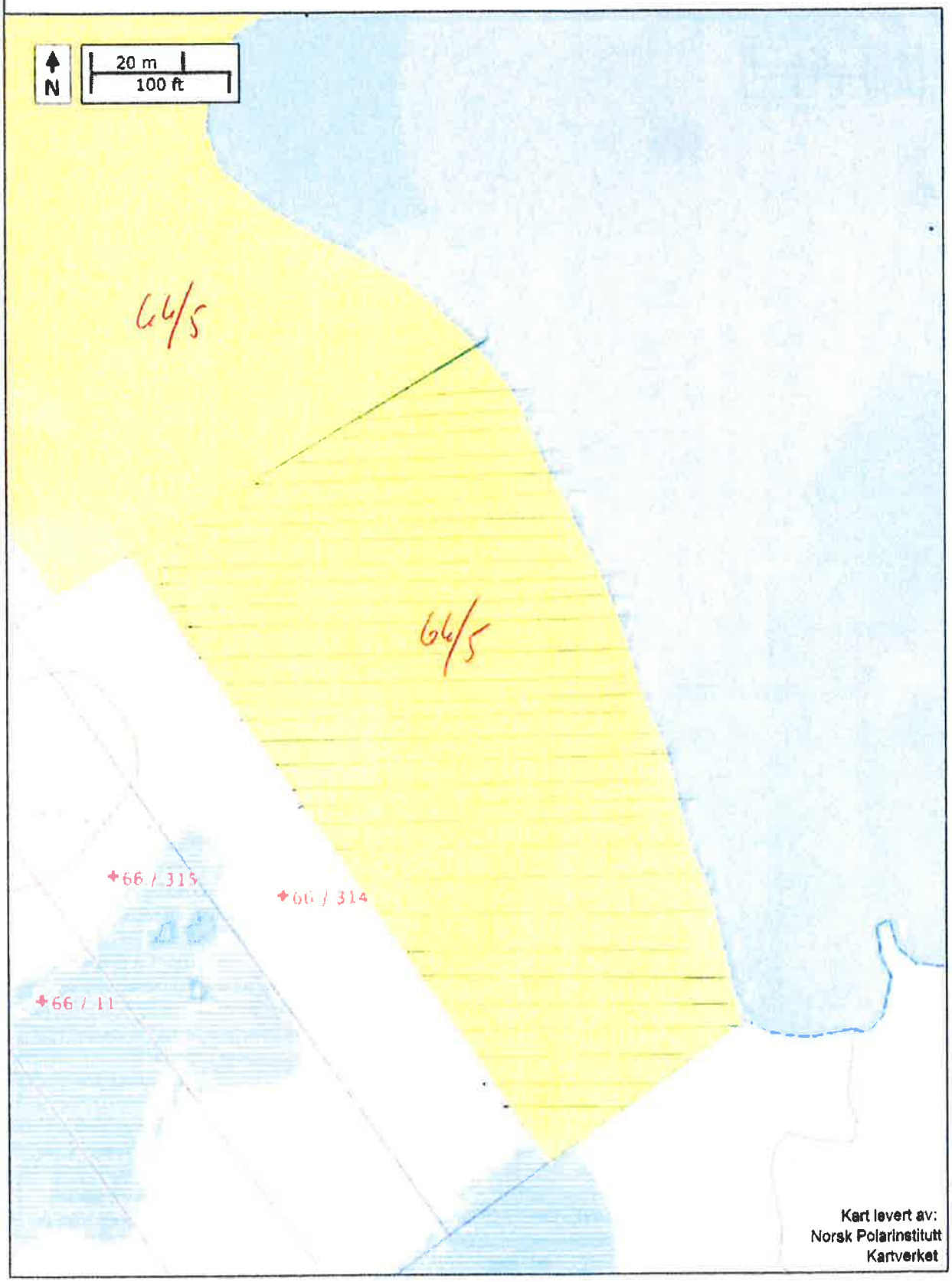

Kartverket

Se eiendom

informasjon fra matrikkel og grunnboken

24/08 2017

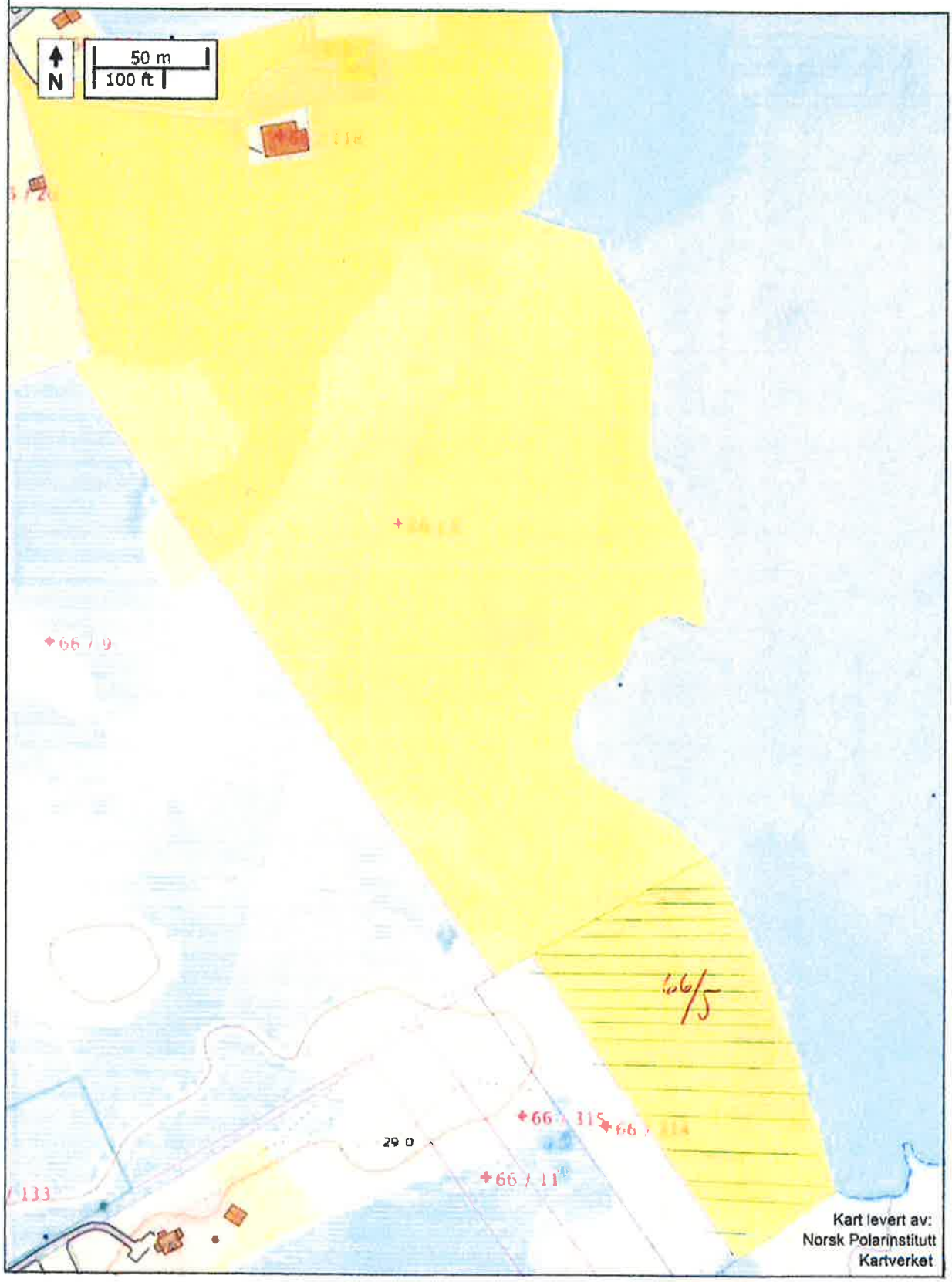

Kartverket

Se eiendom

informasjon fra matrikkel og grunnboken

24/08 2017

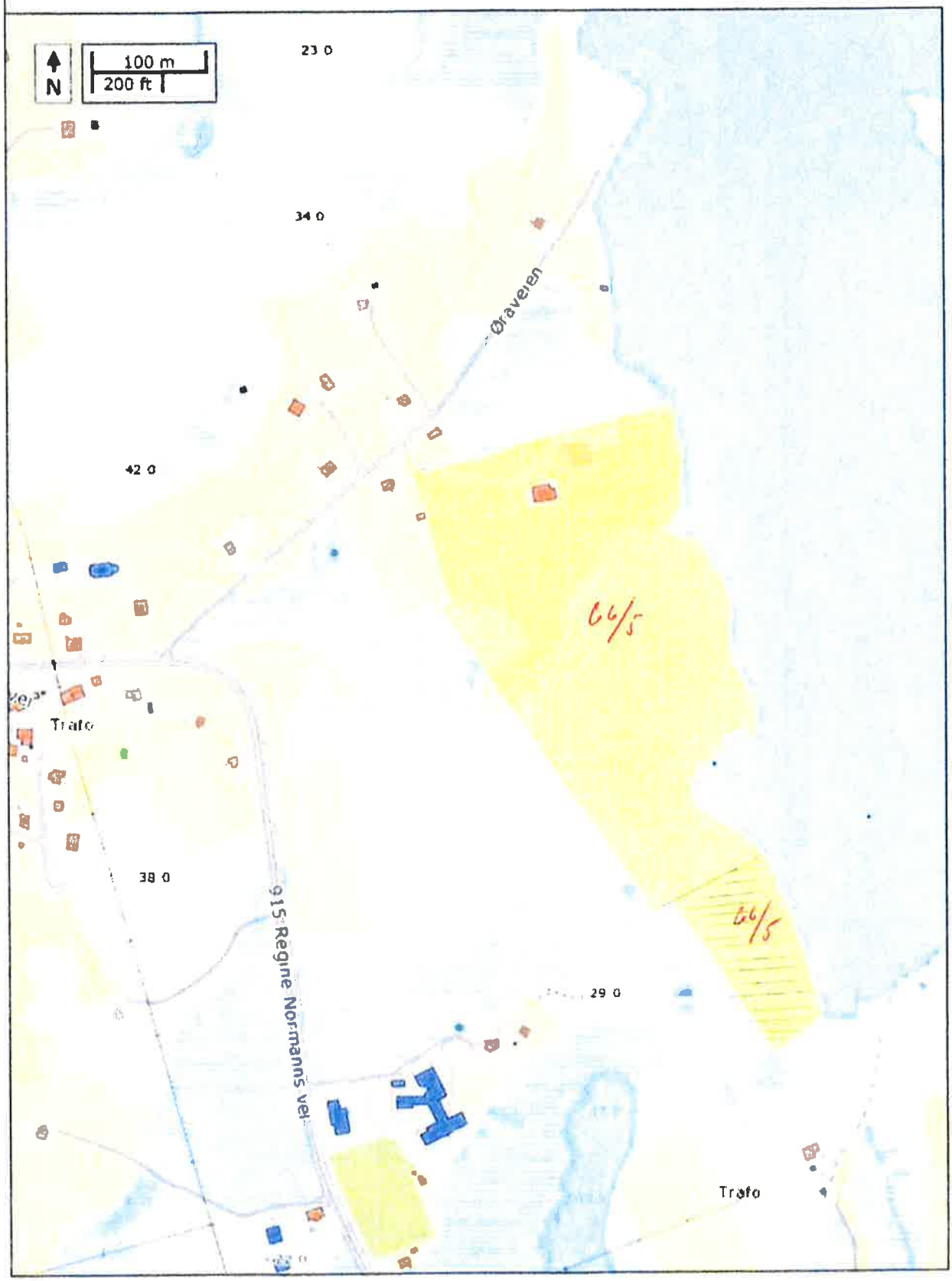

Dok 128

SjømatNorge

Bø Kommune
post@boe.kommune.no

Dato: 24.08.2017

Deres ref. Rune Dahl, Bø Kommune *Vår ref. Marit Bærøe, marit.baroe@sjomatnorge.no, tlf 90541042*

Innspill til Kommuneplanens arealdel 2017-2028, Bø Kommune

Sjømat Norge er største bransjeforening for sjømatbedrifter i Norge, og ønsker med dette gi innspill til pågående arbeid med arealplanen, som nå ligger til høring i kommunen med høringsfrist den 28. august. Vi registrerer at det er en del motstand mot arealdisponering til akvakultur, og tillater oss derfor å kommentere saken fra Sjømat Norge sin side.

For sjømatnæringen er tilgang til tilstrekkelig areal av essensiell betydning, samtidig som vannkvalitet og hydrografien på lokalitetene er avgjørende for sjømatproduksjonen. For en bærekraftig utvikling av havbruksnæringen er det viktig at det sikres en forutsigbar vekst gjennom omforente kriterier som definerer et akseptabelt miljømessig fotavtrykk. Med lang produksjonstid og store investeringer er det nødvendig med forutsigbarhet for å sikre matproduksjonen på land og i sjø. For de marine næringene forutsetter dette at det settes av tilstrekkelig med arealer for sjømatproduksjon i fjordene, kystnært og lengre til havs. Tilgang på egnede lokaliteter er en forutsetning for at produksjonen har liten miljøpåvirkning og sikrer god dyrevelferd og fiskehelse.

Havbruksnæringen har vokst fram til å bli en aktør med betydelige ringvirkninger for norsk økonomi og for mange lokalsamfunn, og det er en nasjonal prioritering at næringen skal gis mulighet til å vokse. Tilgang til tilstrekkelig areal som er godt egnet for akvakulturvirksomhet er en svært viktig forutsetning for å nå visjonene og målsettingene som er lagt fram i stortingsmelding 16 (2014-2015) «Forutsigbar og miljømessig bærekraftig vekst i norsk lakse- og ørretoppdrett». Dette går tydelig fram i meldinga og gjenspeiles også i regjeringens forventninger til regional og kommunal planlegging og tilrettelegging for næringsvirksomhet innen marin sektor, som sier at *«Fylkeskommunene og kommunene sikrer tilstrekkelig areal til fiskeri- og havbruksnæringen i kystsoneplanleggingen, og avveier dette mot miljøhensyn og andre samfunnsinteresser. Arealbehovet ses i et regionalt perspektiv.»*

Ringvirkninger av havbruk
Havbruk skaper arbeidsplasser. I tillegg til cirka 10 000 årsverk i primærleddet i næringen, utgjorde innkjøp av varer og tjenester nesten 15 000 årsverk hos leverandørene. Mange av disse jobbene er i små lokalsamfunn langs hele kysten. Et gjennomsnittlig havbruksanlegg på sjøen bidrar alene til 42 årsverk, ifølge Nofima.

Havbruk representerer en næring som kan være interessant for unge folk, og søkningen til havbruksrelaterte studier har tatt seg opp i 2017. For at disse ungdommene skal flytte og etablere seg i kystkommuner som f. eks Bø er det viktig at oppdrettsnæringen sikres rammebetingelser for god drift og vekst. Det er viktig med bedrifter som appellerer til unge ansatte, og som klarer å konkurrere mot tettstedene og byene om de kloke

hodene. Kystkommunene trenger stabile arbeidsgivere som utvikler arbeidsplasser, tilbyr trygghet og sikrer at folk får livslang læring både internt i bedriften og ved å delta på kurs og oppdatering eksternt. Oppdrettsnæringen er en av de arbeidsgiverne som bygger opp sterke kompetansearbeidsplasser i utkantstrøk. Et godt eksempel på slike arbeidsgivere er Nova Sea AS og Lovundlaks AS på Lovund. For at bedriftene skal kunne tilby gode arbeidsplasser til sine ansatte er rammebetingelsene i form av areal for produksjon en avgjørende faktor for stabilitet i drifta i vertskommunene. Avstanden mellom hjem og arbeidsplass (lokalitetene) og arbeidstidsordninger betyr mye for om personene som jobber der blir en del av lokalsamfunnet. Hos Egil Kristoffersen & Sønner er 41 av 44 ansatte bosatt i Bø. Dersom bedriften må flytte oppdrettsproduksjon ut av kommunen vil dette påvirke arbeidstidsordninger og medføre turnusordninger for de ansatte. Da blir det heller ikke så viktig at de ansatte er bosatt i Bø.

Vårt medlemsselskap Egil Kristoffersen & Sønner benytter seg av våre rømmingssikringskurs, HMS-kurs for ledere, kurs i fiskehelse og velferd, kjemikaliekurs, førstehjelpskurs, opplæring i truck, varmearbeider, kranføring, ROC-kurs, og arrangerer språkkurs for utenlandskspråklige ansatte. I tillegg har de flere ganger gjennomført HMS- og internkontrollopplæring for alle ansatte i utlandet. Dette er et tegn på at bedriften tar sine ansatte på alvor, og at de ønsker å henge med i samfunnsutviklingen der det stilles stadig høyere krav til kompetanse for ansatte.

I 2016 ble det utbetalt 16 mill i lønnsmidler i Egil Kristoffersen & sønner AS (Proff.no). Bedriften oppgir at den hadde 31 årsverk. I 2017 er det ansatt 5 nye personer i drifta og det er forventet en økning i lønnsutgifter til 18,5 mill kroner (pers. med Eva Kristoffersen).

Havbruksnæringen kjøpte varer og tjenester i Norge for omtrent 35 milliarder kroner i Norge i 2013, ifølge Nofimas ringvirkningsanalyse. Mange av innkjøpene ble gjort fra kommunene rundt lokalitetene, men også fra andre deler av landet. Havbruk er viktig for norsk verdiskaping. Ifølge Nofima bidro hvert årsverk i matfiskproduksjon i 2013 med en gjennomsnittlig verdiskapning på 3,5 millioner kroner. Til sammenligning bidro hvert årsverk i jordbruk med en verdiskapning på 260.000 kroner samme år.
Det er en kraftig vekst i næringslivet som leverer varer og tjenester til sjømatsektoren. De siste 10 årene har leverandørbedriftene doblet verdiskapingen, ifølge SINTEF.

Lokalt eierskap
Selskapene betalte til sammen skatt for 3,207 milliarder kroner i 2013, ifølge Nofima. Mange av disse selskapene har lokal forankring og bidrar både til vekst i lokalmiljøet samt bolyst gjennom aktiv deltakelse i lokalmiljøet, blant annet gjennom sponsorvirksomhet. I kommunemesterskapet til NHO 2016 var det særlig oppdrettskommunene som kom sterkt ut. Sjømat er uttalt å være et satsningsområde for Stortinget og havnæringene skal være en viktig bidragsyter for å trygge Norges økonomiske vekst framover. Spesielt oppdrett er forventet å bidra med inntekter, arbeidsplasser og innovasjon i nær fremtid. De fleste fiskebestandene i Norge er allerede godt utnyttet og det er ikke forventet at fiskeriene kan bidra med tilsvarende vekst, verken i omsetning eller antall arbeidsplasser. Hvis kommunen ønsker fremtidig utvikling innenfor sjømatsektoren er det viktig at man setter av arealer til oppdrettsproduksjon når arealplaner utarbeides.

Krav til lokaliteter
Før et areal kan tas i bruk til havbruk stilles det krav til egnethet for fiskevelferd og fiskehelse, plassering i forhold til farled, påvirkning på ville fiskebestander, avstand til kulturminner, fritidsbruk, miljøpåvirkning, avstand til andre oppdrettere, strømforhold, bølger, bunnforhold, dyreliv, verneområder, rødlistearter, fiskefelt

(dokumentasjon av art, mengde og verdi landet), utslipp, mattrygghet og verdiskapning for å nevne noe. En lokalitetssøknad skal behandles av Mattilsynet (fiskehelse og velferd, risikovurderinger og driftsrutiner), Fiskeridirektoratet (påvirkning på fiskefelt), Fylkesmannens miljøvernavdeling (utslippstillatelse, naturmangfold, kulturminner), Kystverket (farled), Fylkeskommunen (saksgang, næringsinteresser) og kommunen (prioritering av egnet areal, vurdering av fordeler og ulemper for ulike interessenter for arealbruk, vurdering av naturmangfold lokalt, vurdering av kulturminner av lokalbetydning, vurdering av lokale fritidsinteresser, vurdering av økonomisk verdi og samfunnsmessig bidrag fra ulike interessenter). Dette viser hvor kompleks og grundig saksbehandling en lokalitet og tillatelse går igjennom, og dette er avgjørende slik at det mest egnede aktiviteten prioriteres til det rette arealet, og etter kommunens ønsker.

Det er viktig at de arealene som settes av til havbruk har mulighet til å bli vurdert positivt av alle fagetatene. Hver enkelt etat har mulighet til å underkjenne en lokalitets egnethet til oppdrett gjennom sine faglige vurderinger. Slik vi har forstått tidligere prosess har området Gaukværøy gjennomgått saksbehandling hos Mattilsynet, Fiskeridirektoratet, Fylkesmannens miljøvernavdeling og Kystverket og fått positiv tilbakemelding om egnethet av samtlige sektorer. Dette er en sterk tilbakemelding om at området er egnet for oppdrett og bør avsettes til dette formålet i arealplanen, så sant det ikke er andre tungtveiende grunner til at man ikke vil tillate utvikling innenfor oppdrett i kommunen.

Spesielt om miljø
Før en lokalitet kan brukes til produksjon av laks må det gjennomføres forundersøkelser der bunnforhold, artsmangfold, strømforhold og mulig påvirkning på området blir undersøkt. Valg av lokalitet skal sikre at laksenæringen ikke blir en belastning for miljøet rundt anlegget. De strenge kravene til lokalitetene medfører at det er viktig at områdene som settes av til akvakultur er kvalitetssikret og at det er mulig å få utslippstillatelse for produksjon av laks i de avsatte områdene.

Når en lokalitet ligger brakk mellom hver produksjonssyklus vil næringsstoffene føres ut i havet med havstrømmene. I følge Fiskeridirektoratet hadde 9 av 10 anlegg gode miljøforhold i 2015. Vi har fått med oss at brakkleggingsmulighet er en viktig del av argumentasjonen til Egil Kristoffersen & sønner AS når det gjelder behovet for nye lokaliteter. Vi vet også at de har hatt lokaliteter med tilstand 3 for tre-fem år siden, noe som skyldes lokale forhold på eksisterende lokaliteter, for få lokaliteter å rullere på og nye krav til utslippsnivå. Det er derfor av stor viktighet for bedriften å kunne øke antall lokaliteter/finne bedre egnete områder å produsere i hvis de skal kunne sikre arbeidsplasser i Bø kommune.

Generelt i Norge viser miljøundersøkelser gjennomført **under** anleggene (B-undersøkelser) fra 2007 til og med 2015 viser stabilt gode bunnforhold: 93 prosent av lokalitetene har miljøtilstand 1 – meget god eller 2 – god. Miljøundersøkelser gjennomført i området **utenfor** anleggene (C-undersøkelser) fra 2011 til og med 2015 viser at det også der er generelt gode bunnforhold basert på bunnfauna-sammensetningen: 89 prosent av lokalitetene har miljøtilstand 1 – meget god eller 2 – god. Dette gjenspeiler utviklingen i plasseringen av lokalitetene og at oppdretterne har hatt anledning til å ta i bruk nye områder med bedre forutsetninger for bærekraftig drift. I Bø har arealplanen ligget fast siden 2005, og det har ikke blitt satt av nye områder for oppdrett i perioden. Nå er det viktig at områder med gode miljøforhold for oppdrett som spredningsstrøm og vannutskifting blir prioritert til akvakultur dersom man ønsker bedre bærekraft og at næringa skal være en viktig bidragsyter i lokalsamfunnet framover.

Forvaltning og tilsyn
Utslipp fra merdene blir nøye overvåket. Norske myndigheter pålegger alle havbruksselskaper å gjennomføre uavhengige undersøkelser av sjøbunnen både under og rundt merdene. Ingen tjener på ødelagte økosystem på sjøbunnen – verken miljøet, laksen eller oppdretteren. Et sunt økosystem er en forutsetning for å kunne produsere kvalitetslaks effektivt. Her går miljø, fiskehelse, arbeidsplasser og økonomi hånd i hånd. Sunne økosystemer avhenger av optimal plassering av akvakulturarealene i kommunen.

Lakselus
Lakselus er et krepsdyr som lever i havet. Den flyter i vannmassene og kan spre seg over store områder, før den fester seg på en fisk og formerer seg. Lus påvirker fiskehelsen negativt, og kan særlig skade smolt på vei ut mot havet.
Lus er næringens største utfordring og hele næringen tar lusa på høyeste alvor. Næringen bruker samlet over 5 milliarder kroner hvert år for å ta knekken på lakselusa. Mye av dette brukes på å forske frem kjemikaliefrie måter å bli kvitt lusa på, som lusespisefisk, ferskvann, luseskjørt og andre naturlige avlusingsmetoder.
De fleste villaksene dør i havet, av ukjente grunner, ifølge en stor internasjonal studie. Det samme studiet viser at 95 % av villaksen dør av andre årsaker enn lus. Samtidig vet vi at lakselus er en av flere faktorer som påvirker villaksen. Næringen investerer flere hundre millioner på å utvikle naturlige måter å ta lusa på. For eksempel bruker næringen rognkjeks eller leppefisk, som lever naturlig i fjordene, i omtrent halvparten av merdene i Norge. Vi kan også hindre at lusa kommer inn i merdene ved en duk/skjørt, og vi har løsninger i dag der vi spyler ferskvann på laksen slik at lusa slipper.

Havbruksnæringen er strengt regulert av norske myndigheter. Vi ser at lakseproduksjonen går ned som følge av at myndighetene ikke har gitt tillatelse til videre vekst, bl a pga lus. Den strenge forvaltningen er med på å trygge at de arealene som settes av til oppdrett vil bli driftet på en god måte. Søker av lakselokaliteter vil bli underlagt krav om koordinering av drift og avlusning sammen med naboanlegg, krav om ukentlig telling av lus, offentliggjøring av lusenivåer, offentliggjøring av behandlinger, offentliggjøring av medikamentbruk, og risikerer reduksjon eller inntrekning av produksjonsvolum hvis lusenivået ikke er under kontroll. I tillegg er lusestatusen i produksjonsområdet avgjørende for om man kan forvente vekstmuligheter i produksjon eller reduksjon det nærmeste året. Produksjonsområde Vesterålen og Lofoten har status som grønt område, og kan få vekst innen oppdrett da lusenivåene anses som bærekraftige.

Arealplanen
Arealplanen til kommunen bør ta mål av seg til å sette av arealer også for andre arter enn laks.
Vi ser at antall områder for oppdrett blir foreslått redusert fra 21 til 11, og det er kun Egil Kristoffersen & sønner AS som har kommet med innspill om egnete områder for oppdrett. Vi mener at kommunen burde ha arealer tilgjengelig for oppfôring av torsk, dyrking av skjell, alger og andre oppdrettsarter. Vi vil i den sammenheng nevne at det forskes på å bruke utslippene/næringssalter fra lakseoppdrett til å dyrke andre arter under merdene. For eksempel har Lerøy og Bellona et prosjekt der de biologiske utslippene gjør det mulig å dyrke alger og blåskjell på sjøbunnen og i vannmassene i strømmen av et oppdrettsanlegg for å utnytte næringssaltene fra anlegget. Fremover vil vi se mange løsninger der vi kan benytte næringsstoffene fra havbruksnæringen som en ressurs.

Plassering av lokaliteter
I dag driftes de fleste av lakseproduksjonslokalitetene inne i fjorder, der det er gunstige forhold med tanke på salinitet og tilgang på mindre eksponerte lokaliteter, men fremover må vi i større grad også se ut av fjordene og ut i mer åpent farvann. Mer åpne kystfarvann øker muligheten for forbedring av miljøparametre gjennom vannutskifting (næringssalters spredning) og bedrer mulighetene for lusekoordinering, sykdomsbegrensende tiltak og brakklegging. Moderne teknologi gir oss mulighet til dette, og lokaliteter utenfor fjordområdene kan hjelpe oppdretteren til å redusere sin påvirkning i terskelfjorder. Det er viktig med dialog mellom kommune, forvaltningsmyndighet og ulike næringsaktører slik at en i kystsoneplanleggingen kan jobbe frem mot en felles forståelse av behov og gjennom omforente kriterier for videre god utvikling og drift. Kommunen bør også etablere møter med ulike grupperinger av interessegrupper for å fremme forståelsen av hverandres ståsted og behov. For å sameksistere må vi ta hensyn til hverandre og miljøet, en god kystsoneplan er et godt verktøy for å få forutsigbarhet og for å unngå de store konfliktene i kystsonen.

Vi imøteser en videre god prosess rundt kystsoneplanen, og vil sette pris på å bli involvert i det videre arbeidet, i den grad det er mulig og bidrar gjerne med utdypninger/kommentarer/dialog hvis ønskelig.

Med vennlig hilsen
For Sjømat Norge

Marit Bærøe
Regionsjef nord

Dok 129

Fra: anne karen naess [nanne_karen@hotmail.com]
Til: Hovedpostkasse [post@boe.kommune.no]
Kopi:
Sendt: 25.08.2017 10:11:02
Emne: Kommuneplanens Arealdel 2017-2028
Vedlegg:

Fra: Anne Karen Næss
Farveisa 26
8470 Bø i Vesterålen

25. august 2017

Til: Bø kommune
Rådhuset, Veaveien 50
N-8475 STRAUMSJØEN

Høringsuttalelse til kommuneplanens arealdel 2017 - 2028

Ser at det ikke er registrert noen forurenset grunn i kommuneplanens tekstdel eller arealplan. Vil derfor gjøre oppmerksom på at det tidligere kommunale avfallsdeponiet, bnr 16/40 og 16/60 er registrert som forurenset grunn, i følge Miljødirektoratets oversikt over grunnforurensing. Ber derfor om at ovennevnte eiendom blir oppført i arealplanen med hensynssone. Det bør samtidig føres opp i planbestemmelsene at tiltak på eiendommene vil være søknadspliktig ihht plan- og bygningsloven samt utløse krav om grunnundersøkelser.

Med hilsen
Anne Karen Næss

Registrerte låssettingsplasser i Bø kommune

Hentet fra Fiskeridirektoratets kartverktøy, Yggdrasil.

Dok 130

nordland fylkes fiskarlag

Storgt. 38, Boks 103, 8001 Bodø
Telefon: 75 54 40 70
E-post: nordland@fiskarlaget.no
No 938 275 696

Bø kommune
Veaveien 50
8475 Straumsjøen

Bodø, den 25.8.2017
Ark. 17/171-3/548.1/EK

HØRING KOMMUNEPLANENS AREALDEL 2017-2028 BØ KOMMUNE - UTTALELSE

Viser til kommuneplanens arealdel 2017-2028 som Bø kommune har lagt ut til 1. gangs høring og offentlig ettersyn.

Nordland Fylkes Fiskarlag uttaler oss med dette i all hovedsak til de deler av planen som gjelder i sjøområdene.

Kommunen har lagt høringsperioden for kommuneplanen til sommerferien. Det er vi kritisk til og frykter det medfører redusert medvirkning både fra offentlig etater, interesseorganisasjoner og andre på grunn av ferieavvikling.

Plantilnærmning
Nordland Fylkes Fiskarlag mener at kommunene bør planlegge mest mulig av sjøarealene gjennom avsetting av rene enbruksområder. Dette gir forutsigbarhet og god interesseavklaring i planprosessen. Vi er positive til planinnretningen Bø kommune har valgt. Eksisterende akvakulturområder og forslag til nye akvakulturanlegg er avsatt som rene akvakulturområder i tillegg til at noen av de viktigste fiskeplassene er avsatt til enbruks fiske. Det gir både akvakulturnæringen, fiskeriinteressene og andre interessenter god avklaring i forhold til hvor det kan søkes om for eksempel akvakultur da områdene er godt synlig i plankartet.

Enbruks fiskeområder
I planforslaget er det satt av noen områder til enbruks fiske. Nordland Fylkes Fiskarlag anser det ikke å være tilstrekkelig og ber i tillegg om at de registrerte gyteområdene avsettes til enbruks fiske. Dette for å sikre fiske- og gyteområdene. Kartutsnitt fra Fiskeridirektoratets kartverktøy med oversikt over gyteområdene og andre fiskeriregistreringer følger vedlagt. Nærmere informasjon om fiskeriregistreringene finnes på https://kart.fiskeridir.no/akva.

Låssettingsplasser
I forslag til ny arealplan er ingen låssettingsplasser avsatt til formålet. Det følger av planforslagets bestemmelser punkt 5.1. *Bruk og vern av sjø og vassdrag (§11-11 nr 3, 6 og 7),* b) at *Det tillates låssetting av villfisk innenfor områder der dette ikke er i konflikt med farleder eller annet innenfor formålet.* Kommunen skriver i planbeskrivelsen at seifisket i kommunen har hatt en kraftig nedgang slik at levendelagring/låssetting ikke har vært like aktuelt. Kommunen skriver videre at *arealene som kan tas i bruk dersom fisket tar seg opp igjen, er likevel svært viktig at bevares.*

Å sikre og bevare låssettingsplassene er nødvendig for å sikre fiskernes interesser. Vi ber om at låssettingsplassene avsettes til enbruksområder fiske/låssetting. Vi viser til Fiskeridirektoratets kartverktøy hvor de viktigste låssettingsplassene er registrert. Se for øvrig vedlagte kart.

Fremtidig akvakultur
Nordland Fylkes Fiskarlag har vurdert de enkelte enbruksområdene for fremtidig akvakultur.

VA1 - Godvik
Vi har ikke fått melding om at det drives yrkesfiske i området som foreslås avsatt til akvakulturområde ved Godvik. Vel 1 km fra området er det en registrert fiskeplass for passive redskaper etter kveite og rognkjeks samt gyteområde for rognkjeks. Nordland Fylkes Fiskarlag har ingen merknader til at området avsettes til akvakultur.

VA2 - Stavsundet
I dette området ligger det allerede en klarert akvakulturlokalitet, *Bonhammaren.* Området ligger inne i gjeldende arealplan med samme formål, men akvakulturområdet foreslås utvidet i forhold til dagens avgrensning. Vi har ikke fått melding om at det drives fiske i området og det er ikke registrert viktige fiskeriinteresser i eller i umiddelbar nærhet til dette akvakulturområde. Nordland Fylkes Fiskarlag har ingen innvendinger til at akvakulturområde endres.

VA9/VA-25 - Gaukværøya
Det har tidligere vært gitt dispensasjon og søkt om etablering av akvakulturanlegg ved Gaukværøya. Det var store konflikter i forbindelse med saken, og dispensasjonsvedtaket ble som kjent omgjort av Fylkesmannen etter klagebehandling den 7.3.2017.

Området ved Gaukværøya er foreslått avsatt til akvakultur i kommuneplanens arealdel som nå er på høring. Vi viser til tidligere uttalelse datert 14.4.2016 som ble sendt Bø kommune i forbindelse med høring av akvakultursøknad ved Gaukværøya:

I følge Fiskeridirektoratets fiskeriregistreringer foregår tradisjonelt fiske med hovedsakelig aktive redskaper. Lokalt fiskarlag opplyser at i området foregår tradisjonelt fiske etter bl.a. torsk, kveite, makrell, flyndre, hyse og sei med hovedsak mindre fartøy. Vi henviser videre til uttalelse av 29.06.2015 fra Bø Fiskarlag. Vi ber derfor om at søknaden avslås.

Fiskeridirektoratets registreringer viser i tillegg at området er oppvekst – og beiteområde for hyse og rødspette. Det er registrert gytefelt for torsk på Værøyflaget, ca 300 meter sør for det foreslåtte akvakulturområdet, se karutsnitt nedenfor.

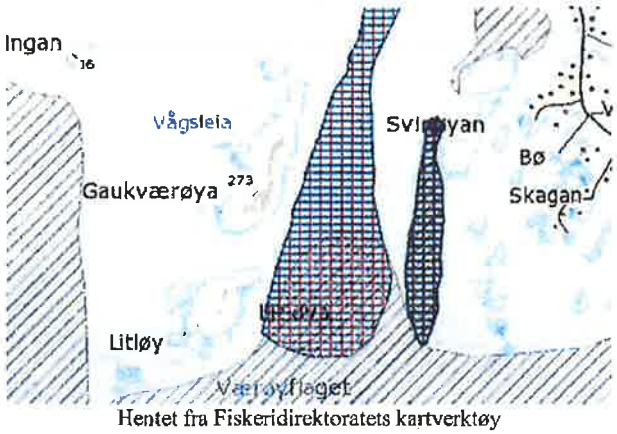

Hentet fra Fiskeridirektoratets kartverktøy

Området er i gjeldende plan er avsatt til fiske, og Nordland Fylkes Fiskarlag kan ikke akseptere at område avsettes til akvakultur i fremtidig plan. Bø Fiskarlag går imot kommunens forslag om å avsette området til akvakultur og Nordland Fylkes Fiskarlag ber om at Bø Fiskarlags uttalelse blir hensyntatt i den videre behandling av arealplanen. Et eventuelt akvakulturanlegg vil fortrenge fiskeriinteressene fra området, som er et viktig fiskeområde både lokalt og regionalt. Det lokale fiskarlaget har nylig gitt tilbakemelding om at fiskere fra Vågan, Hadsel og Bø gjennomførte siste del av vinterfiske i 2017 i området.

Det fremkommer i konsekvensutredningen at tiltaket vil ha stor negativ konsekvens for fiske samt negativ konsekvens for naturverdier og biologisk mangfold. Konklusjon i utredningen av akvakulturområdet er at konsekvensen samlet sett er overveiende negativ. Vi bemerker at viktige momenter som at området er beite- og oppvekstområde ikke er med i datagrunnlaget i utredningen.

Det følger av de arealpolitiske retningslinjene i Fylkesplan for Nordland 2013-2025, 8.5 k) at *I gyte- og oppvekstområder for fisk skal det ikke igangsettes virksomhet som kan skade disse områdene. Hensynet til marint biologisk mangfold skal vektlegges i forvaltningen. Slike områder, samt viktige fiskeområder skal avsettes i kommuneplanen.*

Avsetting av akvakulturområdet ved Gaukværøya vil etter vårt syn være i strid med de arealpolitiske retningslinjene i Fylkesplan.

Nordland Fylkes Fiskarlag går på bakgrunn av ovenstående imot forslaget og ber om at akvakulturområde tas ut planen. Videre ber vi om at område avsettes til enbruks fiske slik det fremstår i gjeldende plan.

VA-10 – Hysjord
Nordland Fylkes Fiskarlag har ikke fått melding om at det drives yrkesfiske i området som foreslås avsatt til akvakulturområde ved Hysjord og har ingen merknader til at området avsettes til akvakultur

VA11 - Mårsund
I området som er foreslått avsatt til enbruks akvakultur er det registrerte fiskeriinteresser, se kartutsnitt under. Det er registrert et gyteområde for torsk og fiskeplass for passive redskap etter torsk, hyse, brosme og uer av regional verdi (grå skravering). Området brukes til

yrkesfiske, i tillegg til turist- og fritidsfiske. Det er også beite- og oppvekstområde for en rekke fiskeslag innenfor området som forslås avsatt til akvakultur (grønn skravering).

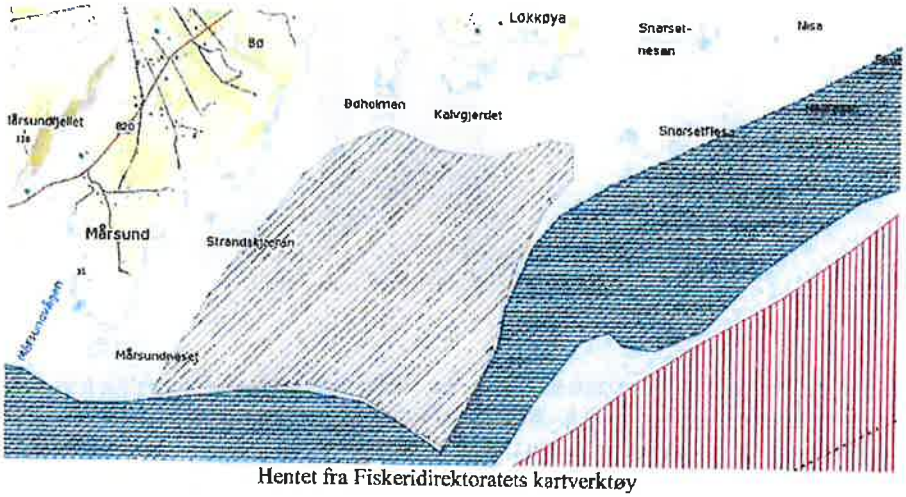

Hentet fra Fiskeridirektoratets kartverktøy

Etablering av akvakulturanlegg på gyteområde for torsk kan få store negative effekter både for gytevandringen og selve gytingen. Oppdrettsanlegget kan både fysisk og som følge av utslipp forhindre torsk fra å oppsøke gyteområdet [i]. Det trengs mer kunnskap på området, og det trengs mer kunnskap om hvilken påvirkning lusemidler kan ha på egg, larver og små fisk.

Bø Fiskarlag har i innspill til kommunen uttalt følgende: *Det foregår i dag fiskeaktivitet i dette området, bla. krabbefiske på høsten. Etablering av oppdrettsanlegg i områder hvor det i dag drives fiske og fangst er ikke akseptabelt. Det vises her til diverse skade på skalldyr ved bruk av diverse avlusningsmidler.*

Det har den siste tiden vært en sterk økning i legemiddelbruken mot lakselus, midler som også kan skade marine krepsdyr. Det er i dag store kunnskapshull i forhold til lusemidlers miljøpåvirkning. Flere forsøk har vist at skalldyr tar skade av ulike typer avlusningsmidler [ii]. Den siste tiden er det gjort funn ved Havforskningsinstituttet som viser at lusemidler kan drepe skalldyr uten at de giftige stoffene er tilstede i målbare mengder i skalldyret[iii]. Vi frykter skadepotensialet ulike avlusningsmidler kan ha hver for seg, og ikke minst når de brukes i kombinasjon. Et evt akvakulturanlegg i Mårsundet vil kunne få store negative konsekvenser for fiskeriinteressene i området, både i form av fortrengelse fra området på grunn av akvakulturinstallasjonene og på grunn av utslipp av spesielt legemidler mot lakselus.

Vi stiller spørsmål ved at informasjon om gyte-, beite- og oppvekstområde ikke er med i datagrunnlaget i konsekvensutredningen for Mårsundet. Utredningen konkluderer med at området har *ingen konsekvens* for fiskeri. Det er direkte feil og vi viser i denne sammenheng til opplysningene i Fiskeridirektoratets registreringer og det lokale fiskarlagets innspill, og gyteområder er ofte de beste fiskeplassene.

Som følge av ovenfor nevnte anses forslaget om å avsette området ved Mårsundet til akvakulturområdet å være i strid med de arealpolitiske retningslinjene i Fylkesplan for Nordland 2013-2025, 8.5 k) (gjengitt i sin helhet i tidligere avsnitt - Gaukværøy).

Nordland Fylkes Fiskarlag aksepterer ikke forslaget om å avsette gyteområde til akvakulturformål. Vi ber om at akvakulturområde tas ut og at område avsettes til enbruks fiske i arealplankartet.

Konklusjon
Nordland Fylkes Fiskarlag er grunnleggende positive til akvakultur, og ønsker en god og kunnskapsbasert sameksistens. Vi aksepterer imidlertid ikke at tilrettelegging for akvakultur skal gå på bekostning av viktige fiskeområder, ville bestander eller gyte- og oppvekstområder.

Vi ber om at de foreslåtte akvakulturområdene VA9 - Gaukværøy og VA11- Mårsundet tas ut. I tillegg ber vi om at viktige gyteområder og evt låssettingsområder avsettes til enbruksområder for fiske.

Med hilsen
NORDLAND FYLKES FISKARLAG

Steinar Jonassen

Elisabeth Karlsen

Kopi til:
Fylkesmannen i Nordland
Nordland Fylkeskommune
Fiskeridirektoratet region Nordland
Bø Fiskarlag

Vedlegg:
Kart over registrerte låssettingsplasser
Kart over registrerte fiskeplasser
Kart over registrerte rekefelt
Kart over registrerte gyteområder og oppvekst-beiteområder

---

[i] http://miljodirektoratet.no/Documents/publikasjoner/M504/M504.pdf
[ii] http://www.imr.no/filarkiv/2016/04/risikovurdering_2016.pdf/nb-no
[iii] http://ilaks.no/dodelig-dose-med-lusemidler-kunne-ikke-spores-hos-krepsdyr/

Registrerte gyteområder og oppvekst-beiteområder i Bø kommune

Hentet fra Fiskeridirektoratets kartverktøy, Yggdrasil.

Registrerte låssettingsplasser i Bø kommune

Hentet fra Fiskeridirektoratets kartverktøy, Yggdrasil.

Registrerte rekefelt

Hentet fra Fiskeridirektoratets kartverktøy, Yggdrasil.

Registrerte fiskeplasser passive og aktive redskaper

Hentet fra Fiskeridirektoratets kartverktøy, Yggdrasil.

Dok 131

Dokid 17014170 (17/87-131)

Aksel Skoglund
Hans Håkon Pedersen

Dato: 25.08-17

Bø kommune
Merk: Arealplan 2017

Merknader til arealplan 2017

Vi ønsker muligheten til boligbygging på Haugen og Sund også i fremtiden og vi har derfor tegnet inn områder som vi mener kan brukes til dette formålet.
Vi har også tegnet inn et lite område på sund som er tenkt brukt til lager, kontor og produksjonslokale.
I tillegg har vi et ønske om å kunne bygge hytte i Skatvågen på Gnr. 52 Br.nr.27

Alt er merket på vedlagt kart

BØ KOMMUNE Fellestjenester
Arkiv saksnr: 17/87
Dok.nr: 131
Løpenr.: 6748/17
25 AUG 2017
Saksbeh.: RuD
Ark kode:
Ark.kode:
Kopiansvar:
Ordning:

Mvh

Aksel Skoglund
Hans-Håkon Pedersen

Aksel Skoglund
Hans H R

Høring og offentlig ett × Plankart~20170619.pdf ×

www.boe.kemmune.no/getfile.php/3884120,2171,jlipskiqnpmsz/Plankart+20170619.pdf

Plankart+20170619.pdf 1 / 1

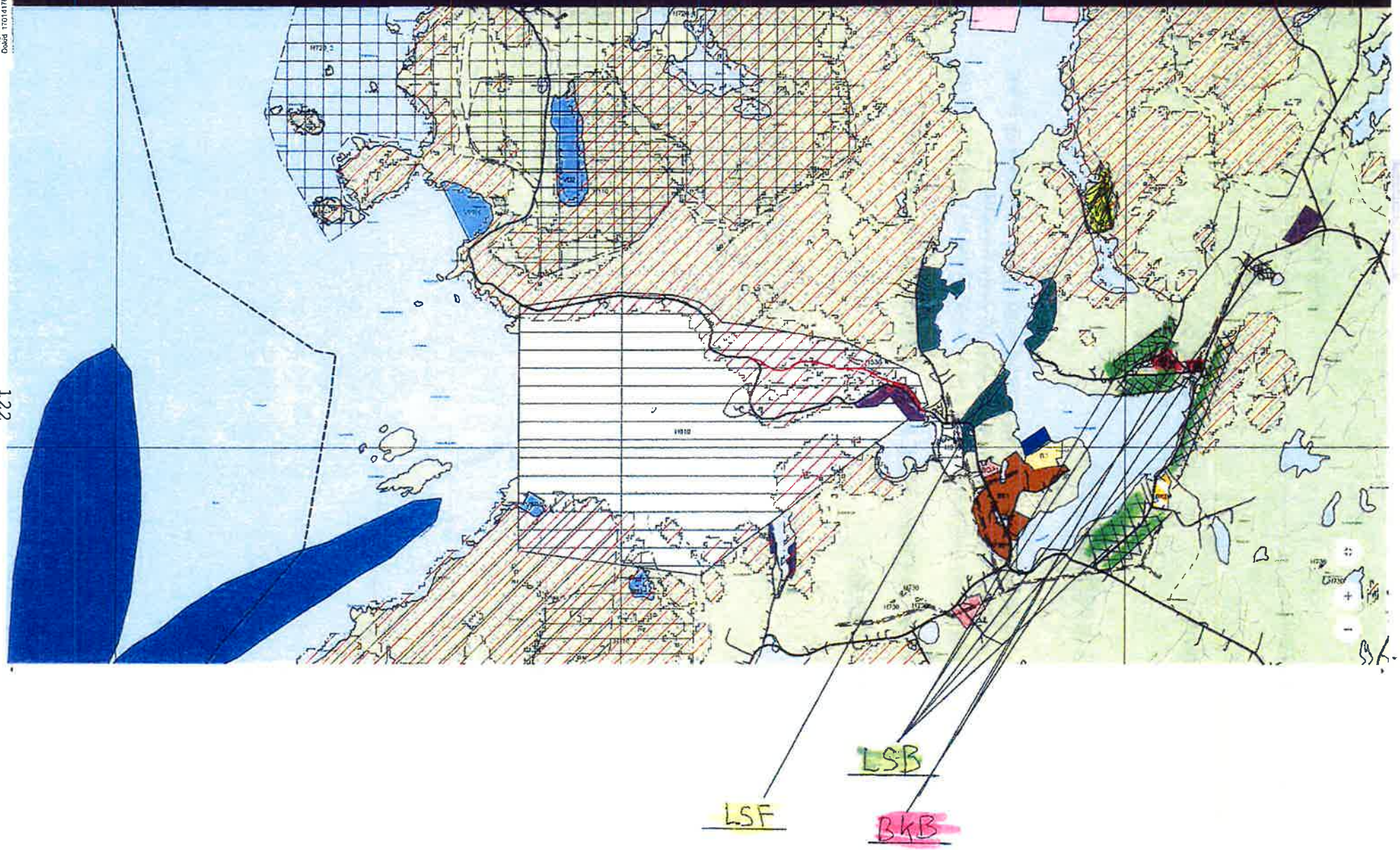

Dok 132

Hanssen Maskin & Transport As

Eidet

8475 Straumsjøen

Eidet 25/08/2017

Bø kommune

8475 Straumsjøen

Nytt innspill arealplan.

Undertegnede har følgende kommentarer til arealplanen.Vi sendte inn innspill ved forrige høring,men det ble ilage med flere innsigelser ikke tatt med.

Vi driver et entrepenørfirma i bø med 4/5 arbeidsplasser og har investert mellom 3 og 4 millioner kroner på utstyr for sortering av masser og produksjon av matjord sollet i sorteringverk på vår eiendom gnr6 bnr60 reinshaugen i bø.

Området blir i stor grad også brukt til å lagre innkjøpte masser fra vår leverandør utenom bø,da dette krever stor lagringskapasitet.

Dette er bøs eldste massetak med røtter tilbake til tidlig 60 tallet og ble kjøpt av oss får noen år tilbake side for og sikre driften og arbeidsplassene i firmaet.

Dette området er vi fullstendig avhengig av for og drive med entrepenørvirksomheten vår og utvikle oss slik at det muligens kan bli flere arbeidsplasser i en kommune som virkelig trenger det.

Området ligger slik til at det ikke er til noen sjenanse for naboer eller andre,og etter hvert som overskudd av jordmasser blir tilgjengelig brukes dette til og tilbakeføres til området rundt arealet som er i bruk.

Ser jo også at andre entrepenører har fått med et antall parseller rundt om i bø som brukes til lignende sortering og lagringsarealer i planutkastet.

Ber om at dette blir tatt hensyn til ved det videre arbeidet med planen, og at kommunen ser at for og ivareta arbeidsplassene er vi fullstendig avhengig og få dette området satt som industriareal.

Ståle Hanssen,daglig leder og eier.

Dok 133

Fra: Hilde Ribe [hilde.ribe@jennskaret.no]
Til: Hovedpostkasse [post@boe.kommune.no]
Kopi:
Sendt: 25.08.2017 13:34:35
Emne: Innspill til forslag om revidert arealplan - attn Rune Dahl
Vedlegg: image003.jpg; Arealplan-slakteri E Kristoffersen.pdf

Hei

Sender herved over innspill fra oss ansatte hos E. Kristoffersen & sønner til rullering av arealplanen. Innspillet er primært fra de som jobber i vårt slakteri, med støtte fra ansatte i andre avdelinger.

Med vennlig hilsen
Hilde Ribe
Biologisk kontroller

Egil Kristoffersen & Sønner AS
Jennskarveien 52
8475 Straumsjøen

Tel. 470 15161 / 761 14648
Mail: hilde.ribe@jennskaret.no

INNSPILL TIL FORSLAG OM REVIDERT AREALPLAN FOR BØ KOMMUNE

Til sammen er vi 42 ansatte hos Egil Kristoffersen & Sønner AS. Vi har tre ulike avdelinger: Oppdrett, vedlikehold og slakteri. Det er 24 helårsansatte og 18 midlertidig ansatte i bedriften. Vi driver med vedlikehold, oppdrett og administrasjon hele året, og slakter all egen fisk. I år har vi hatt 8 ungdommer i arbeid i tillegg til de vante folkene. Vi har for tiden to lærlinger.

I oppdrettsavdelinga drifter vi fisk på 4-5 lokaliteter og i minst to fjordsystemer samtidig. Vi setter ut 1,5 millioner laks hvert år, og håndterer mer enn 8.000 tonn fôr i året. Vi har 7 båter og 5 fôrflåter i drift. Disse skal holdes vedlike og i god stand. I tillegg har vi både bøteri, slakteri og annen bygningsmasse både i Jennskaret og på Guvåg som skal etterses. Det har blitt investert betydelig i oppgradering og fornying både av anleggene og organisasjonen de siste årene. Vi ser at lokale leverandører blir brukt. Vi håper at den positive utviklingen kan fortsette og at vi får rammebetingelser for å utvikle oss videre gjennom tildeling av nytt areal til oppdrett i Bø.

På slakteriet hos Egil Kristoffersen & sønner jobber vi 22 personer. I løpet av en vanlig arbeidsdag slakter vi 50 000 kg laks fra firmaets egne lokaliteter. Det utgjør omtrent 11-12 000 fisk hver dag. Med vår egen produksjon fra de ulike oppdrettslokalitetene blir det ca 120 dager med arbeid/drift hvert år. I tillegg kommer noen dager for opplæring og kursing. I et vanlig arbeidsår er det 211 arbeidsdager. Dermed har vi på slakteriet bare ca 7 måneder med full drift i dag.

For å unngå smittefare fra andre oppdrettere bør vi ikke slakte fisk fra andre lokaliteter enn våre egne. Vi prøver derfor å optimalisere egen produksjon slik at ansatte kan ha mest mulig og helst fulltids jobb i slakteriet. Dette også for å sikre at det er folk med erfaring i produksjonen, da det tar tid og lære opp nye arbeidere til hver slakteperiode om noen tar seg annet arbeid i mellomtiden. Med nye lokaliteter vil kunne gi bedre muligheter for å ta inn slaktefisk fra andre oppdrettere, fordi vi kan sette den små fisken på lokaliteter utenfor Malnesfjorden, hvis det er tilstrekkelig med lokaliteter å sette den på.

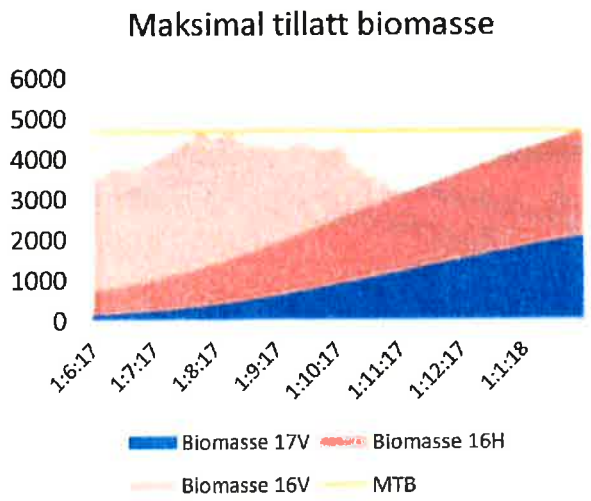

E. Kristoffersen & sønner har i dag tillatelse (MTB) til å holde 4 680 000 kg laks i sjøen til ethvert tidspunkt. I figuren ser man hvordan mengden (biomassen) i havet endres etter hvert som vi slakter. De ulike fargene er ulike grupper fisk som står på ulike lokaliteter.

Vi har nå begynt å slakte på fisken som ble satt i sjøen våren 2016. Om vi slakter fortløpende på denne, er vi fri for slakteklar fisk i slutten av oktober 2017. Neste fiskegruppe (fra høsten 2016) har ikke slakteklar størrelse før i februar 2018.

Ved produksjon av laks må man ta hensyn til mange ting. Både hvor mye fisk man har lov til å ha i hver merd og på hver lokalitet, samt hvor ofte man kan bruke de ulike lokalitetene. Hvis det er mye lakselus må man kanskje også slakte ut fisken fortere enn ønsket.

E. Kristoffersen & sønner jobber kontinuerlig med å undersøke hvilke områder som kan egne seg best for oppdrett. Dette er presentert for kommunen i forarbeidet til rullering av arealplanen.

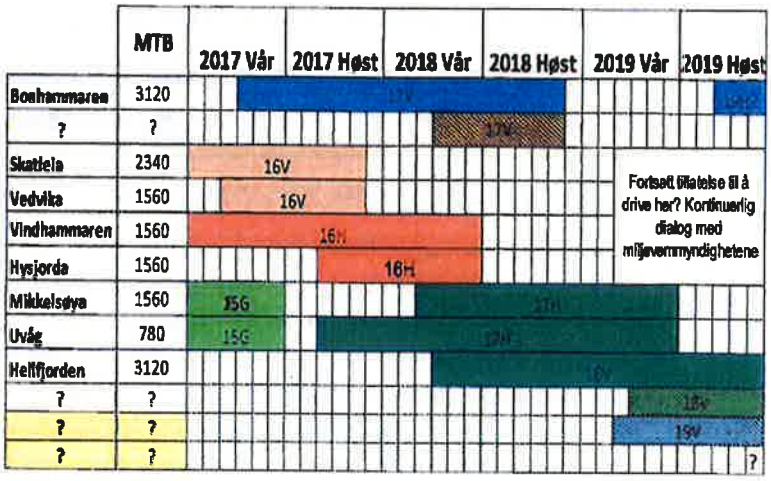

De ansatte ved slakteriet hos Egil Kristoffersen & sønner ber om at kommunen er positiv til etablering av nye områder for oppdrett, i tillegg til å sikre de områder som i dag er i bruk og godt egnet til dette. Dette for å sikre våre arbeidsplasser og gi oss mulighet til bedre og tryggere inntekt og muligheten til å leve og bo i Bø.

Med vennlig hilsen

Reidun Pettersen

Kåre Pedersen

Per Ivar Pettersen

Alfhild Fredriksen

Mindaugas Kisielis

Kristina Kisiele

Jurate Jokimciene

Konstantin Turchaninov

Eddie Amundsen

Ella Andersen

Kristina Juceviciene

Siv Johnsen

Haroldas Urbonas

Rainer Kammerlochner

Julieta Andreassen

Mariusz Olizarowski

Pavel Zdyb

Rimantas Simanavicius

Inga Simanaviciene

Berith Antonsen

Oddvar Fredriksen

Egil Martinussen

Julija Safonoviene

Kirsti Nikolaisen

Kim Rainer Mortensen

Jørn Finvåg

Leif N Pedersen

Leif Ingebrigtsen

Lasse Hansen

Kim Olsen ×

Andrè Fredriksen

Geir Jakobsen

Jo Vegard Iversen

Lasse Danielsen

Raymond Olsen

Hallgeir Johnsen

Sam Antonsen

Konrad Axell

Jan Thomas Kristoffersen

Inge Kristoffersen

Susanne Johansen

Jørn Arntun

Hilde Ribe

× Noen ansatte er på ferie eller er sykemeldt.