

Reguleringsplan
Myraleite III
SIRDAL KOMMUNE
Plan nr.: _____


Tegnforklaring:


PBL. § 25 Reguleringsformål

Byggeområder


 Boligområde


Offentlige trafikkområder

 Kjøreveg


 Annen veggrunn

Friområder


 Turveg

 Lek


Fellesområder


 Felles lek


Spesialområder


 Frisiktsone


Streksymboler m.v.


 Planens begrensning


 Formålsgrense


 Byggegrense


 Senterlinje regulert vei


 Reg. parkeringsfelt

 Frisiktlinje

 Restriksjonsområde


 Tursti/Skiløype

 Hyttenummer

 Skjæring/tylling

Ekvidistans = 1m

Målestokk 1:1000



NORD

| Revisjoner | Dato | Sign. |
|---|----------|--------|
| Skråningsutslag vei/tekstfelt | 30.06.06 | A.K.T. |
| | | |
| | | |
| | | |
| Saksbehandling | | |
| Kunngjøring om oppstart av reguleringsarbeid | 10.08.05 | |
| 1. gangsbehandling i kommunen: | 29.11.05 | |
| Vedtak om offentlig ettersyn: | | |
| Kommunestyrets vedtak: | 14.12.06 | |
| Planen utarbeidet av: | | |
|  | Saksbeh. | |
| | Tegner | J.K |
| | Dato | |

12.06.07 *D. J. K.*