

Tegnforklaring

Reguleringsplan PBL 2008

§12-5. Nr. 1 - Bebyggelse og anlegg

BFR Fritidsbebyggelse

§12-5. Nr. 2 - Samferdselsanlegg og teknisk infrastruktur

SKV Kjøreveg

SVG Annen veggrunn - grøntareal

§12-5. Nr. 5 - Landbruks-, natur- og friluftsmål samt reindrift

LF Friluftsmål

§12-5. Nr. 6 - Bruk og vern av sjø og vassdrag med tilhørende strandsoner

VFV Friluftsområde i sjø og vassdrag


§12-6 - Hensynssoner

 Frisikt

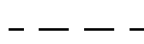
Linjesymbol

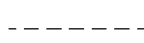
 RpGrense


 RpFormålGrense

 Regulert tomtegrense


 RpSikringGrense

 Byggegrense

 Frisiktlinje

 Måle og avstandslinje

Punktsymboler

 Avkjørsel - både inn og utkjøring

Kartopplysninger

Kilde for basiskart: Statens kartverk

Dato for basiskart: 2017.10.19

Koordinatsystem: UTM sone 32 basert på EUREF89/WGS84

Høydegrunnlag: NN2000

Ekvidistanse 1 m

Kartmålestokk: 1:1000 m (A2)

0 12.5 25 37.5 50.m



Øyer
kommune

Detaljregulering Haugan BF6

Med tilhørende reguleringsbestemmelser

Arealplan-ID:
0521_201714

Forslagstiller:
Håkon Mathiesen og
Karine Ugland Virik

SAKSBEHANDLING ETTER PLAN- OG BYGNINGSLOVEN

SAKS-NR.	DATO	SIGN.
----------	------	-------

Dato	Revisjon		
Dato	Revisjon		
Dato	Revisjon		

Kommunestyret sitt vedtak

89/18	27.09.2018	
-------	------------	--

Ny 2. gangs behandling

Offentlig ettersyn fratil

2. gangs behandling

Offentlig ettersyn fra 22.05.2018 til 13.07.2018

1. gangs behandling

35/18	15.05.2018	
-------	------------	--

Kunngjøring av oppstart av planarbeid

	16.11.2017	
--	------------	--

Oppstartsmøte.....

	02.10.2016	
--	------------	--

PLANEN ER UTARBEIDET AV:

RAMBOLL

Ramboll
Løkkegata 9
2615 LILLEHAMMER
+47 61270500

TEGNNR.	DATO	SIGN.
R01	04.04.2018	HKD/LBG

Det bekreftes at planen er i samsvar med kommunestyrets vedtak av

Dato _____ Plansjef _____

