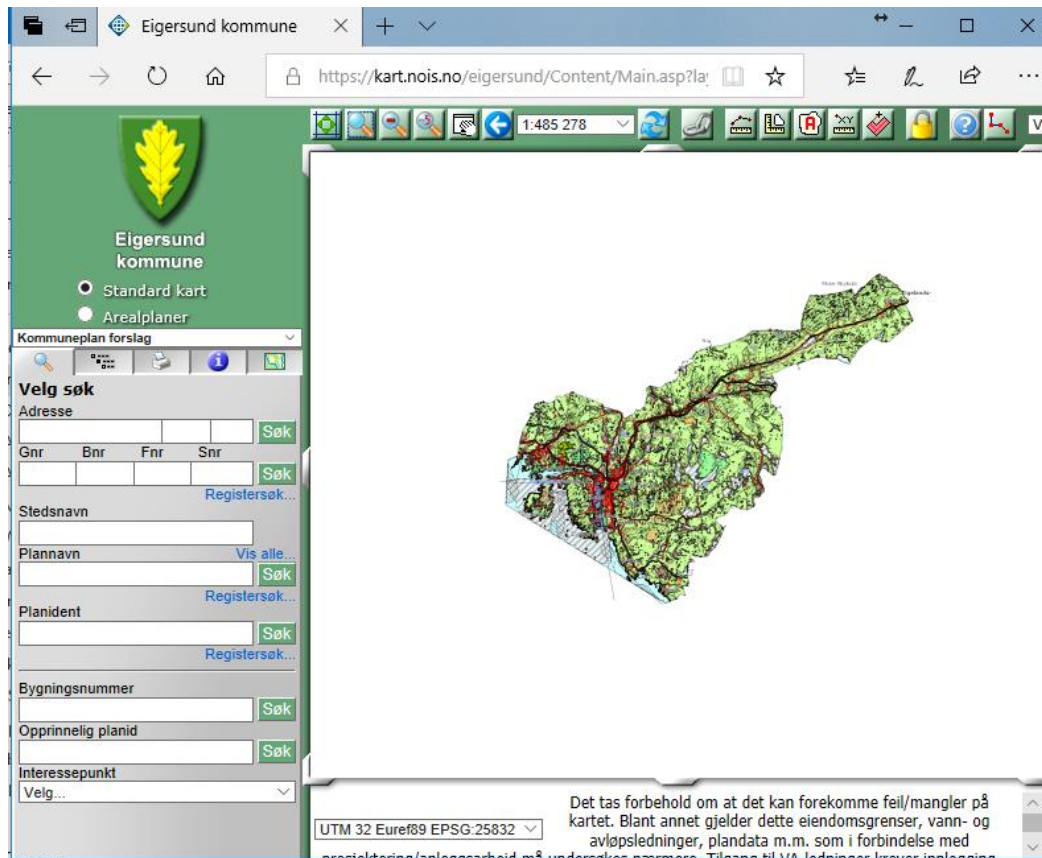
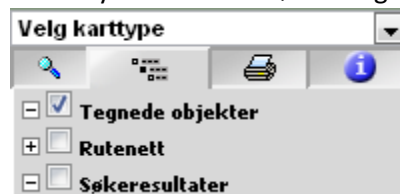


WebInnsyn brukerveiledning

- Kommuneplanforslaget kan hentes via linken :
<https://kart.nois.no/eigersund?map=kommuneplanforslag>
- Webapplikasjonen presenterer en målstokkavhengig visning slik at nytt innhold dukker opp etter hvert som man navigerer innover i kartet. Det første bilde som kommer ser slik ut:

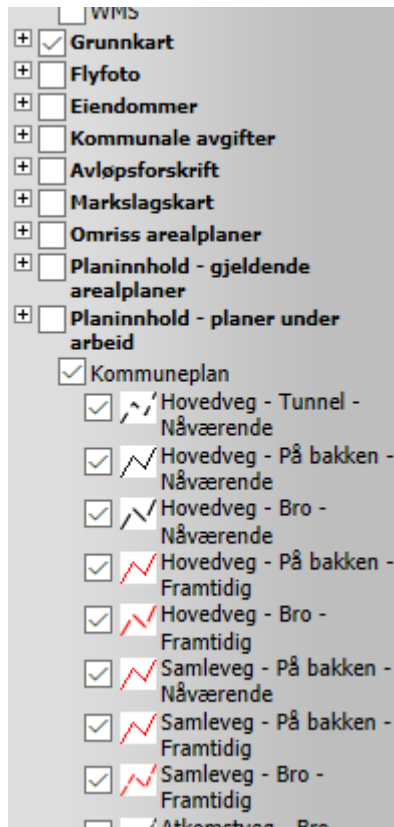


- For å få fram de forhåndsdefinerte utvalg av tema velger vi tegnforklaring som er fanen mellom symbolene forstørrelsesglass og skriver



- Tegnforklaringen er gruppert. Det vil si at den uthevede teksten er en fellesbetegnelse for flere tema som ligger under denne gruppen. Det lille "+" tegnet som står foran gruppenavnet, kan klikkes på for å få fram hvilke temaer som ligger i samme gruppe.
- Karttypene består av et forhåndsdefinert utvalg av tema. Når du velger en karttype, blir temaene som hører til karttypen slått på. Resten blir slått av.

- Kommuneplanforslaget 2018-2030 ligger under gruppen **Planinnhold – planer under arbeid** og deretter under **kommuneplan**. Klikk eventuelt det lille "+" tegnet for å få fram hvilke temaer som ligger under. Kart systemet som standard viser alle temaer i visningsvinduet ved førstegangshenting av kommuneplanforslaget via linken.




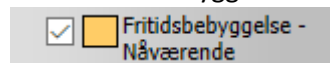
- Alle temaer kan slås av og på ved å velge på eller av slik:



- Tilsvarende visningen av underliggende temaer kan kontrolleres via det samme symbolet som er foran de respektive temaer.

- Som eksempel kan man vise kun **Fritidsbebyggelse Nåværende**

- Først velger vi av kommuneplan  **Kommuneplan** deretter finner vi tema Fritidsbebyggelse Nåværende og slår vi på slik



da viser kart systemet kun det tema.