



SIRDAL KOMMUNE

PLANSTRATEGI 2020 – 2024

Vedtatt i k-sak 20/56 den 17.06.2020



Foto: Frank Haugom

Innhold

1. Generell del	3
1.1 Lovgrunnlag og bakgrunn	3
1.2 Nasjonale forventninger til kommunal planlegging og overordnede føringer	4
1.3 Regionale føringer	6
1.4 Interkommunalt samarbeid	7
1.5 Kommunens plansystem og øvrig planlegging	8
1.6 Overordnede strategier for arealplanlegging i Kommuneplanens samfunnsdel	8
1.7 Evaluering av planstrategi 2016-2020	9
2. Utviklingstrekk og utfordringer som påvirker planbehovet	9
2.1 Befolkning, levekår og folkehelse	10
2.2 Økonomi og tjenestetilbud	14
2.3 Næring	15
2.4 Sirdals utfordringer innenfor bærekraftmål	16
3. Gjeldende planer	19
3.1 Kommuneplaner/kommunedelplaner	19
3.2 Områdereguleringsplaner	19
3.3 Temaplaner	19
4. Vurdering av planbehov for perioden 2020-2024	20
5. Forslag til planstrategi for perioden 2020 - 2024	27

1. Generell del

1.1 Lovgrunnlag og bakgrunn

- Plan- og bygningsloven – 2008
<https://lovdata.no/dokument/NL/lov/2008-06-27-71>
- Folkehelseloven – 2012
<https://lovdata.no/dokument/NL/lov/2011-06-24-29>
- Forskrift om oversikt over folkehelse – 2012
<https://lovdata.no/dokument/SF/forskrift/2012-06-28-692>

Plan- og bygningslovens § 10-1 pålegger kommunestyret at det i hver valgperiode, senest innen ett år etter konstituering, skal utarbeides og vedtas en kommunal planstrategi. Formålet er at kommunen skal drøfte sitt totale planbehov i planperioden 2020-2024.

Folkehelseloven trådte i kraft 01.01.2012 som en del av samhandlingsreformen og skal bidra til en samfunnsutvikling som fremmer folkehelse, herunder utjevner sosiale helseforskjeller.

I henhold til Forskrift om oversikt over folkehelse, § 5, skal kommuner hvert fjerde år utarbeide et samlet oversiktsdokument over helsetilstanden i befolkningen og de positive og negative faktorer som kan virke inn på denne. Denne folkehelseoversikten skal være grunnlag for arbeidet med kommunens planstrategi. Sirdal kommune har i 2020 utarbeidet nytt oversiktsbilde for folkehelse. Dette følger planstrategien som vedlegg.

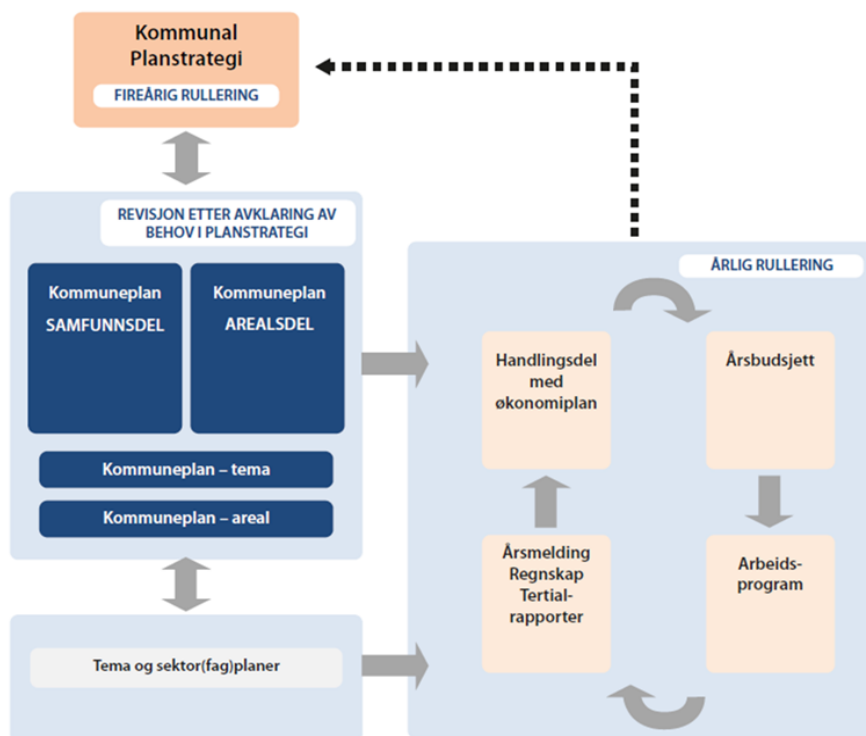


Fig. 1 – Viser det kommunale plansystemet

Planstrategien er ikke en plan men kommunestyrets verktøy for å avklare hvilke planoppgaver de vil prioritere i planperioden for å nå den ønskede samfunnsutviklingen. I planstrategien skal det gjøres en systematisk vurdering av kommunens planbehov ut fra muligheter og utfordringer knyttet til kommunen som organisasjon (tjenesteyter) og samfunnsutvikler. Gjennom planstrategien styrkes den politiske styringen av hvilke planoppgaver som skal gjennomføres.

Det kan ikke reises innsigelse til planstrategien, den kan ikke påklages og er ikke juridisk bindende. Planstrategien skal ikke inneholde mål og strategier, disse skal fastsettes i kommuneplanens samfunnsdel.

Kommunal planlegging skal etter pbl § 3-1 fremme helhetlige løsninger i samfunnet og påse at oppgaver og interesser sees i sammenheng. For at det skal være mulig må kommunal planlegging ta hensyn til og ivareta nasjonale og regionale føringer.

1.2 Nasjonale forventninger til kommunal planlegging og overordnede føringer

Av plan- og bygningslovens § 6-1 framgår det at regjeringen hvert fjerde år skal legge fram nasjonale forventninger til regional og kommunal planlegging for å fremme en bærekraftig utvikling i hele landet. De nasjonale forventningene skal følges opp i kommunenes arbeid med planstrategier og planer og legges til grunn for statlige myndigheters medvirkning i planleggingen.

- Nasjonale forventninger til regional og kommunal planlegging 2019 -2023
<https://www.regjeringen.no/contentassets/cc2c53c65af24b8ea560c0156d885703/nasjonale-forventninger-2019-bm.pdf>

I Nasjonale forventninger til regional og kommunal planlegging 2019-2023 legger regjeringen vekt på at vi står overfor fire store utfordringer:

- Å skape et bærekraftig velferdssamfunn
- Å skape et økologisk bærekraftig samfunn gjennom blant annet en offensiv klimapolitikk og en forsvarlig ressursforvaltning
- Å skape et sosialt bærekraftig samfunn
- Å skape et trygt samfunn for alle

De regionale og lokale myndighetene har sentrale oppgaver med å håndtere disse utfordringene. Det gjelder alle kommuner, uavhengig av størrelse og kompetanse. Planlegging er ett av deres viktigste verktøy.

Regjeringen har bestemt at FNs 17 bærekraftsmål, som Norge har sluttet seg til, skal være det politiske hovedsporet for å ta tak i vår tids største utfordringer, også i Norge. Det er derfor viktig at bærekraftmålene blir en del av grunnlaget for samfunns- og arealplanleggingen.

FNs bærekraftsmål:



Andre viktige føringer er i tillegg:

- Meld. St. 5 (2019-2020): Levende lokalsamfunn for fremtiden (Distriktsmeldingen)
- Meld.St. 19 (2016-2017): Opplev Norge – unikt og eventyrlig
- Meld. St. 41 (2016-2017): Klimastrategi for 2030 – norsk omstilling i EU-samarbeid
- Meld. St. 21 (2011-2012): Norsk klimapolitikk, og Klimaforliket 2012
- Meld. St. 33 (2016-2017): Nasjonal transportplan 2018-2029
- Meld. St. 15 (2017-2018): Leve hele livet - en kvalitetsreform for eldre
- Statlige planretningslinjer for samordnet bolig-, areal- og transportplanlegging (2014)
- Statlige planretningslinjer for klima- og energiplanlegging og klimatilpasning i kommunene (2018)
- Statlige planretningslinjer for differensiert forvaltning av strandsonen langs sjøen (2011)
- Rikspolitiske retningslinjer for barn og planlegging (1995)
- Rikspolitiske retningslinjer for vernede vassdrag (1994)

1.3 Regionale føringer

- Regionplan Agder 2030
<http://regionplanagder.no/planer-og-strategier/regionplan-agder-2030/>
- Regional plan for Setesdal Vesthei, Ryfylkeheiene og Setesdal Austhei (Heiplanen) - 2014
https://agderfk.no/_f/p1/i034c0727-cdb8-44ba-9e83-59588c999a48/heiplanen-regional-plan-for-setesdal-vesthei-ryfylkeheiane-og-setesdal-austhei_redusert.pdf
- Regional plan for innovasjon og bærekraftig verdiskaping Agder 2015-2030
http://www.regionplanagder.no/media/5790110/VINN-Agder_vedtatt.pdf
- Regional transportplan Agder 2015-27
<http://regionplanagder.no/media/5785515/RTP-vedtatt-versjon-16-juni.pdf>
- Regional plan for likestilling, inkludering og mangfold på Agder 2015-2027 (LIM-planen)
<http://regionplanagder.no/media/5477171/LIM-planen.pdf>
- Regional plan for idrett, friluftsliv og fysisk aktivitet 2014-2020
https://agderfk.no/_f/p1/i9887e9b6-ae16-4b13-a485-346700cfcdaa/regional-plan-for-idrett-friluftsliv-og-fysisk-2014-2020_vest-agder.pdf
- Regional plan for vannforvaltning i vannregion Agder 2016-2021
https://agderfk.no/_f/p1/i342fdd43-2ae9-423b-879e-3daa8a448b52/regional-plan-for-vannforvaltning-for-vannregion-agder-2016-2021.pdf
- Regional plan for samferdsel Vest-Agder 2015-2020
<https://agderfk.no/vare-tjenester/regional-planlegging-og-utvikling/gjeldende-planer-og-strategier/areal-og-samferdsel/regional-plan-for-samferdsel-vest-agder-2015-2020/>
- Fylkesdelplan for senterstruktur og lokalisering av handel og tjenester i Vest-Agder
<https://agderfk.no/vare-tjenester/regional-planlegging-og-utvikling/gjeldende-planer-og-strategier/areal-og-samferdsel/fylkesdelplan-for-senterstruktur-og-lokalisering-av-handel-og-tjenester-i-vest-agder/>
- Listerplanen 2006
https://agderfk.no/_f/p1/ie72ca405-c9a4-4d2c-8833-52c667a37ce5/listerplanen_2006.pdf
- ROS Agder
<https://www.fylkesmannen.no/globalassets/fm-agder/dokument-agder/samfunnssikkerhet-og-beredskap/ros-agder/2017-02-01-ros-agder.pdf>

Regionplan Agder 2030 er Agder-regionens viktigste overordnede dokument for regional utvikling.

Hovedmålet for regionplanen er «å utvikle Agder til en miljømessig, sosial og økonomisk bærekraftig region i 2030 – et attraktivt lavutslippssamfunn med gode levekår».

Regionplanen har fem hovedsatsingsområder:

- * Attraktive og livskraftige byer, tettsteder og distrikter
- Verdiskaping og bærekraft
- Utdanning og kompetanse
- Transport og kommunikasjon
- Kultur

Med fokus på:

- Næringsutvikling og samarbeid om nye arbeidsplasser
- Levekår, likestilling, inkludering og mangfold
- Klima og miljø

Regionen har andre føringer som:

- Klimaveikart Agder
- Veikart for bedre levekår
- Regional plan for likestilling, inkludering og mangfold på Agder 2015-2027 (LIMplanen)
- Regional plan for innovasjon og bærekraftig verdiskaping Agder 2015-2030 (VINN Agder)
- Regional transportplan Agder 2015-2027
- Regional plan for Setesdal Vesthei, Ryfylkeheiane og Setesdal Austhei (Heieplanen) – I Sirdal implementert i kommunedelplan Sirdal sør, plan ID 2013004 og Sirdal nord, plan ID 2016008
- Regional plan for vannforvaltning i vannregion Agder 2016-2021
- Folkehelsestrategi for Agder 2018-2025
- Internasjonal strategi for Agder (2012)
- Strategi for forskning, utvikling og innovasjon i Agder, 2015-2030
- Kompetansestrategi Agder 2030
- Landbruksstrategi for Agder - verdiskaping gjennom jordbruk, skogbruk og bygdenæringer

1.4 Interkommunalt samarbeid

Sirdal kommune deltar i Listersamarbeidet, som er det interkommunale samarbeidet i Listerregionen.

Listersamarbeidet har følgende planer:

- Listerplanen 2006
- Energi- og klimaplan Lister 2009
- Risiko- og sårbarhetsanalyse for Listerkommunene 2012
- Strategisk næringsplan 2015-2017
- Oppvekstplan for Lister, barnehage og grunnskole 2015-2020
- Strategiplan helsenettverk Lister 2020-2025

Vurdering av behov for rullering av disse interkommunale planene vil bli gjort i Listersamarbeidet.

Regionplan Lister 2030 er under utarbeidelse og planlagt ferdigstillelse innen 2020. Regionplan Lister 2030 erstatter da Listerplanen fra 2006.

Representantskapet for Listersamarbeidet har besluttet at ny Klima- og energiplan for Lister skal innarbeides som eget tiltak i handlingsdelen til Lister 2020.

1.5 Kommunens plansystem og øvrig planlegging

Sirdal kommunes plansystem består av følgende overordnede planer:

- ✓ Kommuneplanens samfunnsdel 2018-2030
Handlingsdelen til kommuneplanens samfunnsdel innarbeides årlig i budsjett og økonomiplan. (Jfr. PBL)
- ✓ Kommunedelplan Sirdal sør, plan ID 2013004, vedtatt 2013 (Jfr. PBL)
- ✓ Kommunedelplan Sirdal nord, plan ID 2026008, vedtatt 2018 (Jfr. PBL)
- ✓ Kommunedelplan for idrett og fysisk aktivitet 2013-2016 (Jfr. PBL)

I tillegg finnes det en del temaplaner innenfor enhetene, se pkt. 5.2 nedenfor.

1.6 Overordnede strategier for arealplanlegging i Kommuneplanens samfunnsdel 2018-2030

- Videreutvikle Tonstad som kommunesenter
- GP-området skal utvikles som sentrumsområde i Øvre Sirdal
- Egnede attraktive arealer settes av til bolig- og næringsformål
- Sikre høy arealutnyttelse rundt knutepunkt med eksisterende infrastruktur/utbyggingsområder
- Bevare attraktive natur- og friluftsområder, prioritere fortetting innenfor eksisterende utbyggingsområder
- Verdiskaping basert på natur- og utmarksressursene
- Utvikle Sirdal som Norges vannkraftsenter
- Arealplanlegging som forebygger risiko for tap av liv, skade på helse, miljø og viktig infrastruktur og materielle verdier
- Klimatilpasning, ras- og flomproblematikk skal være tema i all kommunal planlegging
- Satsing på landbruk gjennom vern av dyrket mark

1.7 Evaluering av planstrategi 2016-2020

Evaluering viser at med unntak av planer som vist nedenfor er planstrategi 2016-2020 gjennomført som vedtatt i k-sak 16/104 den 13.10.2016.

Plan	Planstrategi 2016-2020	Status
Kommunedelplan for idrett, friluftsliv og fysisk aktivitet	2020	Rullering startes 2020
Kompetanseplan for barnehagen	2017	Ikke aktuell pga. ny sentral ordning (2017) utarbeides regional plan for Lister
Områdereguleringsplan Tonstad - arealplan	2020 (sak oppstart 2019)	Vedtak i f-sak 19/147: «Arbeid med endring av områdereguleringsplan Tonstad stilles i bero fram til ny planstrategi er behandlet.»
Landbruksplan - temaplan	2018 (sak oppstart 2019)	Vedtak i f-sak 19/146: «Arbeidet stoppes fram til ny planstrategi foreligger»
Plan for psykisk helse og rus 2016-2019	2016	Avventer strategidokument

2. Utviklingstrekk og utfordringer som påvirker planbehovet

Kommunestyret vedtok i k-sak 09/53 at Sirdal skal kjennetegnes med verdiene kraftfull, nær og nyskapende:

- ✓ Kraftfull tar utgangspunkt i kraftkommunen, men også i vår skaperkraft og gjennomføringsevne. Det utfordrer oss til å ta modige valg.
- ✓ Nær henvender seg både inn mot å styrke de nære og gode relasjonene internt i kommunen, men ikke minst å posisjonere Sirdal som nabo til byområdene.
- ✓ Nyskapende er en ambisjon og et mål, og viktig for å hindre stagnasjon.

All utvikling, veivalg og markedsføring skal vurderes og gjennomføres med tanke på disse tre verdiene.

Del av vinteren 2020 er Sirdal i likhet med landet og verden forøvrig sterkt preget av koronakrisen (Covid-19). Store deler av næringslivet i Sirdal er direkte og indirekte knyttet mot reiseliv/turisme og rammes hardt av krisen. Dette medfører mellom annet et høyt antall permitteringer i Sirdal.

Pr. i dag kan man ikke se virkningen dette vil medføre framover.

Fylkesmannen har utfordret Sirdal kommune med at det fra Regjering og Storting er ønskelig at kommunene har en prosess hvor kommunestyret vurderer sammenslåingsom et alternativ. Dette bør tas med i planstrategien. Fylkesmannen uttalte i sin konklusjon i 2016 at «Sirdal med under 1900 innbyggere er svært liten sammenlignet med den størrelse som anbefales for drift av viktige tjenester.» Det ble i rapport til Kommunal- og moderniseringsdepartementet anbefalt en stor regionkommune i Lister. Kommunestyret behandlet i k-sak 16/66 spørsmål om kommunesammenslåing var aktuelt for Sirdal. Et enstemmig kommunestyre vedtok at Sirdal kommune skulle bestå som egen kommune. Det ble videre vedtatt at «Sirdal kommune vil søke samarbeid og videreutvikle samarbeidsløsninger der dette er hensiktsmessig for å gi innbyggere og lokalt er hensiktsmessig for å gi innbyggere og lokalt næringsliv et godt tjenestetilbud spesielt med tanke på overføring av oppgaver til kommunene.

For Sirdal kommunes del ser en ikke at det har skjedd endringer som tilsier at kommunen i inneværende kommunestyreperiode vil ønske sammenslåing med andre kommuner.

2.1 Befolkning, levekår og folkehelse

Kommuneplanens samfunnsdel 2018-2030 har mål om:

«Sirdal skal ha en befolkningsvekst på 1 % pr år og et innbyggertall i 2030 på minst 2100»

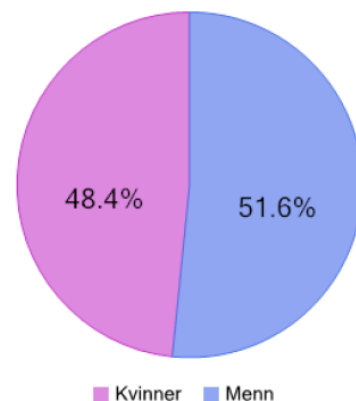
Region/Kommune	År	Antall innbyggere	Endring fra forrige år		% -Andel av befolkningen i:	
			Antall	Prosent	Landet	Eget fylke
4228 Sirdal	2000	1 734			0,039	
4228 Sirdal	2001	1 737	3	0,17	0,039	
4228 Sirdal	2002	1 758	21	1,21	0,039	
4228 Sirdal	2003	1 786	28	1,59	0,039	
4228 Sirdal	2004	1 766	-20	-1,12	0,039	
4228 Sirdal	2005	1 760	-6	-0,34	0,038	
4228 Sirdal	2006	1 740	-20	-1,14	0,037	
4228 Sirdal	2007	1 737	-3	-0,17	0,037	
4228 Sirdal	2008	1 757	20	1,15	0,037	
4228 Sirdal	2009	1 739	-18	-1,02	0,036	
4228 Sirdal	2010	1 790	51	2,93	0,037	
4228 Sirdal	2011	1 791	1	0,06	0,036	
4228 Sirdal	2012	1 816	25	1,40	0,036	
4228 Sirdal	2013	1 831	15	0,83	0,036	
4228 Sirdal	2014	1 831	0	0,00	0,036	
4228 Sirdal	2015	1 838	7	0,38	0,036	
4228 Sirdal	2016	1 832	-6	-0,33	0,035	
4228 Sirdal	2017	1 836	4	0,22	0,035	
4228 Sirdal	2018	1 842	6	0,33	0,035	
4228 Sirdal	2019	1 839	-3	-0,16	0,035	
4228 Sirdal	2020	1 822	-17	-0,92	0,034	

Fig. 2 – Befolkningsutvikling for Sirdal 2000-2020 (01.01) (www.kommuneProfilen.no)

Figurene nedenfor er data presentert av Norkart AS 02.04.20 (data hentet fra folkeregisteret)

Nøkkeltall

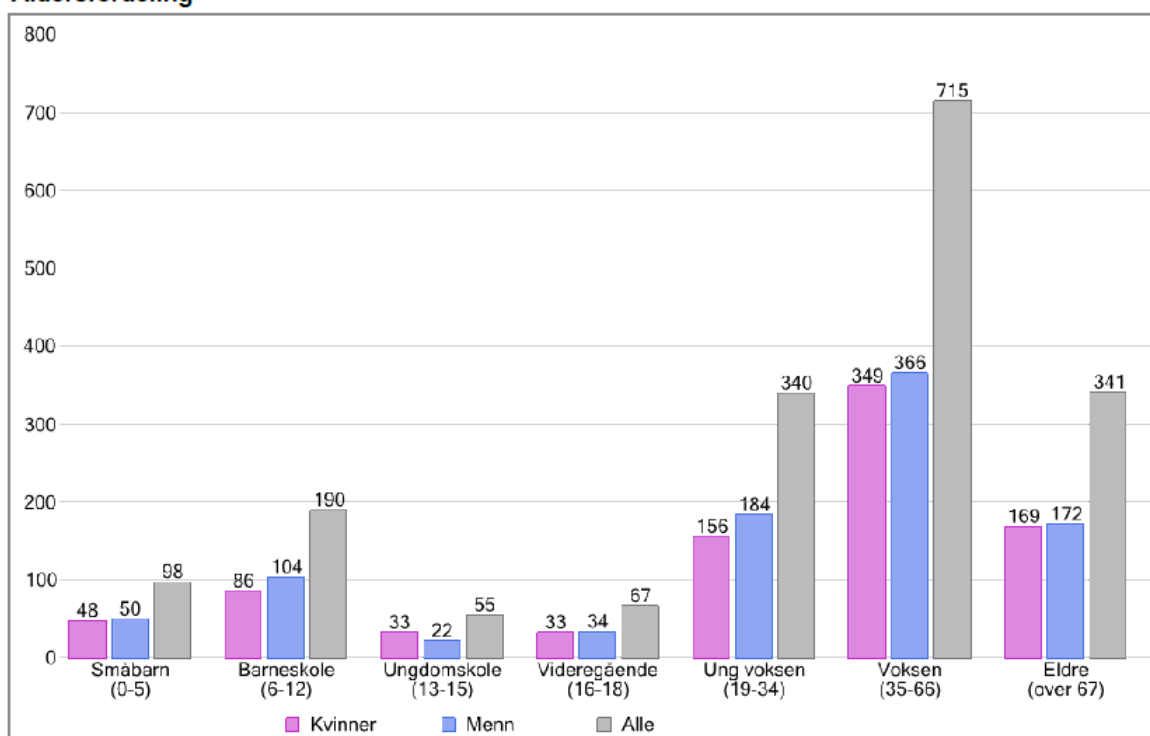
Fødselsår *	1914 til 2020
Personer	1806
Kvinner	874
Menn	932
6-åring	20
Personer over 70 år	268



Befolkningsrapport

Utskriftsdato: 23.04.2020

Aldersfordeling



Befolkningstallene for Sirdal viser nedgang og siste tall hentet fra Norkart AS (basert på folkeregisteret) viser at 1806 personer er registrert fast bosatt i Sirdal pr. 23.04.20. Figur 2 viser befolkningsutviklingen fra år 2000-2020 (01.01.2020)

Dette innebærer en nedgang i folketallet fra 2018 med 36 personer som utgjør

Fig. 3 viser ca. 1,9 %.

Av innbyggertallet på 1806 (pr. 23.04.2020) i Sirdal er det 932 menn og 874 kvinner, dette gir en fordeling med 51,6 % menn og 48,4 % kvinner. I aldersgruppen 0-18 år er det relativt lik andel jenter og gutter, mens fra 19 år og oppover synker kvinneandelen. Sett i forhold til at fødselstallene i de 10 siste årene har gått nedover, fra ca. 30 i 2010 til under 20 i 2019, er det en utfordring med lav kvinneandel fra 19 år og oppover.

Nøkkel tall	Enhet	Sirdal		Kostragruppe 16	Vest-Agder
		2018	2019	2019	2019
Innbyggere (antall)	Antall	1839	1822	15079	188960
Fødte per 1000 innbyggere	Per 1000	9,8	9,9	10,5	10,3
Døde per 1000 innbyggere	Per 1000	11,4	7,1	11,3	7,4
Netto innflytting	Antall	0	-22	-126	816
Andel enslige innbyggere 80 år og over	Prosent	60,4	57,3	73,8	60,1
Registrerte arbeidsledige i prosent av befolkningen	Prosent	0,9	0,7	1,4	1,6
Andel innvandrerbefolkning	Prosent	12,4	12	15,8	15,7



Fig. 3 – Viser nøkkeltall som påvirker innbyggertallet

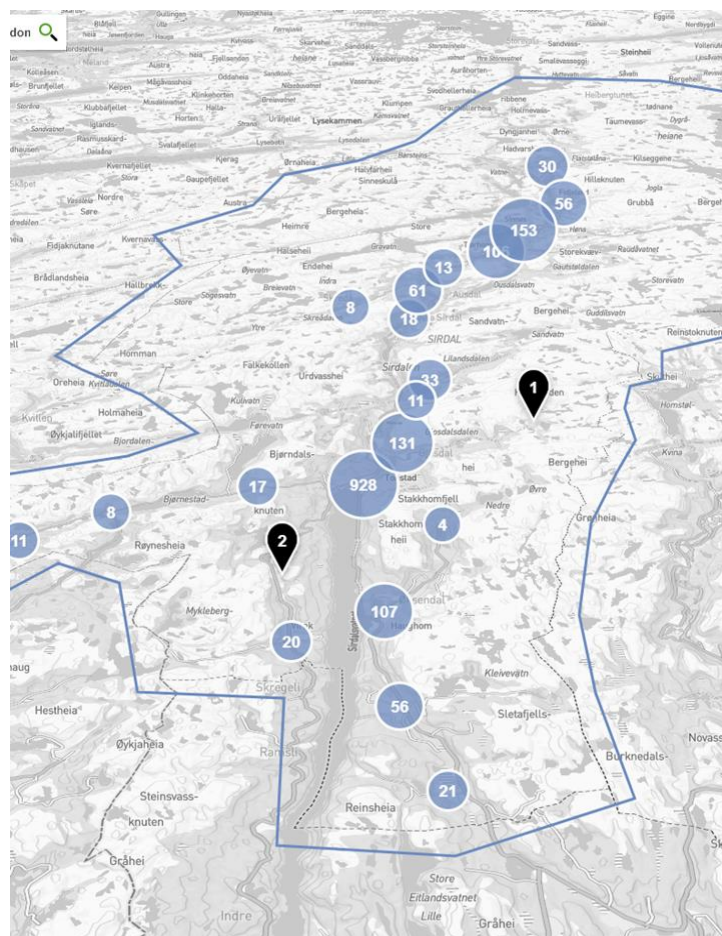


Fig. 4 – Bosettingsmønsteret i Sirdal

Bosettingsmønsteret viser at hovedparten av befolkningen bor i Tonstadområdet. Tjørhom-Sinnes, Josdal og Haughom-Øksendal er andre områder med mer konsentrert bebyggelse. Forøvrig er bosettingen nokså spredt.

Innflyttere og nye landsmenn (arbeidsinnvandrere og flyktninger) er med på å øke folketallet (utgjør i 2019 12 %), samtidig som de utgjør en ressurs i lokalsamfunnet.

Dersom man lykkes med integrering av nye landsmenn vil det ha positiv innvirkning på folketallsutviklingen, jfr. befolkningsframskrivinger 2018-2040.

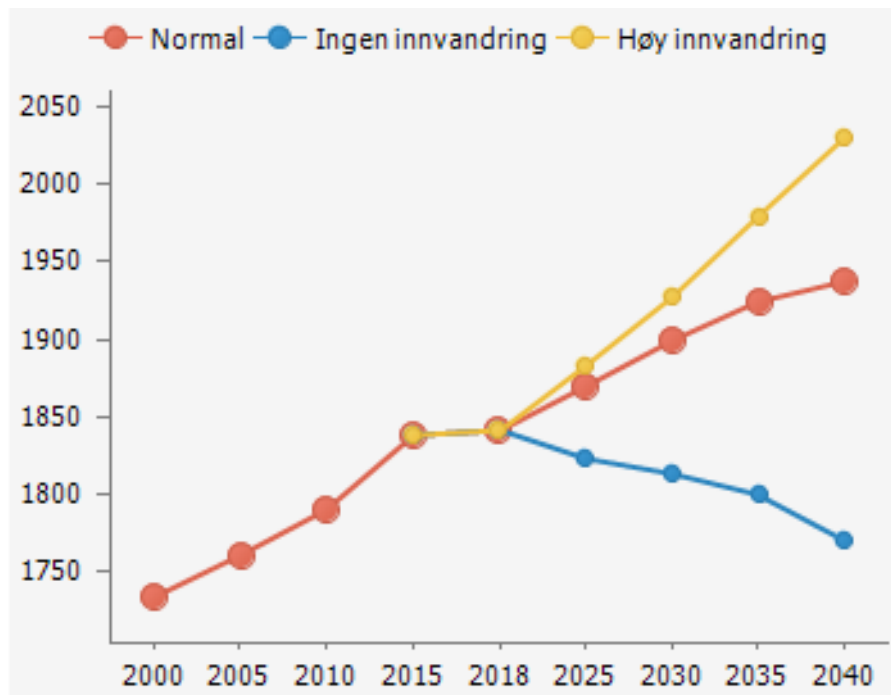


Fig. 5 – Befolkningsframskrivinger 2018-2040 – (www.kommuneProfilen.no)

Andel sysselsatte i Sirdal pr. 100 innbyggere i alt er 52,6 pr. 2019. Dette er nedgang på 3,9 fra 2010.

Deltidsinnbyggere (brukere av fritidsboligenhetene):

Det er pr. i dag om lag 4500 fritidsboligenheter i Sirdal. Bruken av fritidsboligenheter medfører at innbyggertallet mangedobles i de periodene hvor fritidsboligenhetene brukes mest.

Mange av fritidsboligene har boligstandard og høy bruksfrekvens. For å stimulere til økning av antall faste innbyggere er det gjennom Kommunedelplan Sirdal nord åpnet for enkelte områder med kombinert formål bolig og fritidsbolig.

KOSTRA brukte i 2015 begrepet årsinnbyggertall. Årsinnbyggertallet fremkom av: Faste innbyggere + (antall fritidsboligenheter x 3). Med et antall fritidsboligenheter på 4500 er Sirdals årsinnbyggertall i 2020 på 15 306.

Levekår:

Arbeidsledigheten har normalt vært lav i Sirdal, i 2019 på 1,2 %. På grunn av situasjonen som har oppstått i forbindelse med koronapandemien (nevnt ovenfor) er det stor sannsynlighet for at den vil bli langt høyere i 2020. Pr. mars 2020 er det registrert arbeidsledighet på 9,7%.

Liten arbeidsledighet (normalen før 2020) og trivsel peker på gode og trygge levekår, men lange avstander og begrenset kollektivtilbud skaper utfordringer for sosiale møteplasser. Store forskjeller i inntekt kan også skape utfordringer i forhold til utenforskap (manglende sosial tilknytning til samfunnet rundt) og ulikhet i helse. Innbyggerne har god plass, tilgang på friluftsområder/ skiløyper mv. Vannkvaliteten og vannforsyningen er god.

Folkehelsebildet:

Utfordringene ligger i å snu negativ utvikling i forhold til muskel- og skjelettlidelser. Det bør være fokus på å øke:

- levealder for kvinner og menn
- aktivitetsnivå blant de ungdommene i Sirdal som er minst aktive
- trivsel og fysisk helse hos ungdom

Mulighetene ligger i nærhet til naturen, friluftsområder, turstier og løyper, godt utbygde idrettsarenaer, høy aktivitet blant lag og organisasjoner, god barnehagedekning og høy trivsel.

2.2 Økonomi og tjenestetilbud

Sirdal kommune er plassert blant de 10 rikeste kommunene i landet. Med rik menes i denne forstand høye disponible inntekter per innbygger. Dette skyldes kraftinntektene som består av:

- *Eiendomsskatt på verk og bruk (inkl. vindmøller)*
- *Naturressursskatt*
- *Konsesjonskraft*
- *Konsesjonsavgift*
- *Utbytte fra Agder Energi AS*

Trusselbildet for Sirdal er relativt lavt hva angår inntekter. Permanente endringer i kraftprisen er lite sannsynlig, og skal være vedvarende lave for at det gir vesentlig utslag i inntektene for Sirdal kommune.

Kraftkommunene sine hevdvunne rettigheter for å avstå natur til storsamfunnet, er under press nesten fra stortingsperiode til stortingsperiode. Pr. i dag er det likevel lite som taler for endring, jfr. regjeringens skrinlegging av Sanderud-utvalget ,«Kraftskatteutvalget sin rapport», den 18.02.2020.

Innbyggertallet er synkende og synkende innbyggertall er en klar utfordring, jfr målsettingen i kommuneplanens samfunnsdel om å øke innbyggertallet. Dette gjelder særlig dersom reduksjonen kombineres med en økende gjennomsnittsalder i befolkninga.

Med store inntekter følger det stor kommunal aktivitet. Dersom kostnadene øker mer enn inntektene vil man på kort eller lang sikt måtte vurdere kommunale tilbud.

Kommunens primæroppgave er å levere lovpålagte tjenester. Kommunen har som målsetting å være en effektiv tjenesteleverandør. Dette innebærer at organisasjonen er endringsvillig og tar i bruk tilgjengelige digitale løsninger som kan effektivisere driften. Nødvendig kompetanse vil være en viktig forutsetning for å kunne være en effektiv tjenesteleverandør. Det er viktig både å beholde eksisterende kompetanse samt å rekruttere ny.

I likhet med andre kommuner med stort antall fritidsboliger har Sirdal utfordring med å tilpasse tjenestetilbudet for å ta høyde for det folketallet (innbyggere og deltids-innbyggere) som til enhver tid befinner seg i Sirdal.

2.3 Næring

Sirdal har en sentral geografisk plassering i forhold til storbyer som Stavanger og Kristiansand og dermed nærhet til internasjonale markeder via kommunikasjonsknutepunkt som flyplasser, havner og jernbane. Valg av trase for ny E39 samt gode påkjøringsveger vil ha stor betydning for næring og reiseliv i Sirdal. Kommunen, Sira-Kvina kraftselskap og reiseliv representerer de største arbeidsplassene.

Landbruket i Sirdal bidrar til levende bygder og velpleid kulturlandskap. Næringen er med på å sikre matvareproduksjon, bosetting og arbeidsplasser. Det produseres ulike typer kjøtt, melk, egg, litt rotfrukt og bær, og grovfôr for salg. I 2019 var det 65 gårdsbruk som søkte produksjonstilskudd, mot 83 i 2009. Klimautfordringer og muligheter preger landbruket som aldri før. Både alternative energiproduksjoner innen bioenergi og produksjon av norsk kortreist mat er muligheter som landbruket kan utnytte til fordel for klimaet og for å avbøte utslipp. Sirdal har lav direkte omdisponering av dyrka jord, men i områder hvor det er høy aktivitet innen fritidsbebyggelse kan det bli press mot landbruksinteressene.

Sirdal har:

- Store energianlegg for vannkraft som gir gode inntekter til kommunen
- Posisjon som stor kraftleverandør i Norge ved å bidra med 6 % av vannkraftproduksjonen i landet
- Ertsmyran næringsområde med stort potensiale for næringsutvikling og mulighet for utnyttelse av spillvarme fra Statnetts likeretteranlegg
- Høy kompetanse innen utvikling av småkraftverk
- God historie som pådriver innen landbruksbasert næringsutvikling
- Stor energi- og vannkraftkompetanse i Sira-Kvina kraftselskap, samt virksomheter i tilknytning til denne store vannkraftaktøren

- Satsing på lokalprodusert mat bl.a. mulighet for fiskeoppdrett /smoltproduksjon
- Store landskapsvernområder og utmarksressurser i kommunen
- Om lag 4500 fritidsboligenheter – med potensiale for annen type næring enn det som i dag er etablert
- Posisjon som friluft- og rekreasjonsområde for Nord-Jæren regionen med betydelig potensiale for helårsturisme

2.4 Sirdals utfordringer innenfor bærekraftmål:

Likestilling mellom kjønnene

Likestilling er en viktig faktor i folkehelsearbeidet.

Folkehelseoversikten Sirdal 2020, pkt. 4.11 omhandler «Kvinner i arbeidsmarkedet»

I Sirdal jobber nesten 50 % av andel sysselsatte kvinner i deltidsstillinger, både i det offentlige og i privat næring. Sammenlignet med andre kommuner i Agder er Sirdal omtrent innenfor gjennomsnittet i forhold til andel kvinner som jobber i deltidsstillinger.

SSBs tolv indikatorer for kjønnslikestilling i kommunene viser at Agder skiller seg fra landsgjennomsnittet særlig mht. kvinners deltidsarbeid. Andelen kvinner i deltidsstillinger er høyere i Agder sett i forhold til andre fylker. I Agder er det 51,8 % kvinner som jobber i deltidsstillinger mens det for eksempel i Rogaland er 43,7 % i deltidsstillinger. Sirdal har i forhold til landet forøvrig høy andel kvinner i deltidsstillinger.

Andel deltidsarbeidende kvinner har innvirkning på inntekt. Gjennomsnittlig inntekt for kvinner i Agder er ca. kr. 170.000 lavere enn for menn.



Fig.6- andel sysselsatte kvinner i Agder som jobber deltid

I politiske verv er kvinneandelen lav. I kommunestyret i Sirdal er andel kvinner pr. 1.5.2020 på 21 % og i formannskapet er kun 1 av 7 er kvinner, det utgjør 14 %.

Sirdal deltok i 2013 og 2014 i et nasjonalt prosjekt «Likestilte kommuner»

Konklusjonen fra prosjektet er:

«Suksesskriterier for arbeidet med likestilling er å sette det på dagsorden, jobbe kontinuerlig med det og forankre arbeidet i det politiske miljøet og den administrative ledelsen i kommunen.»

Mindre ulikhet

Det framgår av folkehelseoversikt at noen få har stor forskjell i inntekten i forhold til normalen. Kommunen må ha fokus på at store forskjeller i inntekt kan skape utfordringer i forhold til utenforskap og ulikhet i helse. Vedtatt strategi i Kommuneplanens samfunnsdel om «Tjenestetilbud som bidrar til sosial utjevning og likeverdige vilkår» må følges opp.

Bærekraftige byer og samfunn

Som det framgår av pkt. 2.1 ovenfor har folketallet i Sirdal gått nedover siden 2018. Dette er som nevnt ovenfor en utfordring i forhold til målsettingen i Kommuneplanens samfunnsdel om befolkningsvekst på 1 % pr. år. Kommunen bør følge opp de strategiene som er vedtatt for å nå målsettingen om befolkningsvekst.

Et aktivt lokalsamfunn med bredde i det lokale arbeidsmarkedet, trygge helse- og omsorgstjenester, service-, kultur- og idrettstilbud samt varierte friluftsmuligheter bidrar til bostedsattraktiviteten. Trivsel og gode tjenestetilbud er med på å sikre at folk blir boende i en kommune.

Samfunnet digitaliseres i større og større grad. Ikke minst har det i forbindelse med pandemien Covid-19 i stor grad blitt tatt i bruk digitale verktøy. Kommunale tjenester og bruk av velferdsteknologi for å kunne dekke behov for tjenestetilbud vil også medføre enda mer digitalisering. Det er viktig å ha fokus på at dette medfører utfordringer for at de som har behov for disse tilbudene har nok kunnskap til å ta i bruk de digitale verktøyene. Med denne omleggingen vil det også følge med en sårbarhet ved at man er avhengig av tilgang til et godt og stabilt nett samt strømforstyrning.

Oppfylging av FNs bærekraftsmål om likestilling mellom kjønnene vil sannsynligvis også ha positiv effekt for folketallsutviklingen og et bærekraftig samfunn.

Sirdal har allerede i dag en betydelig reiselivsnæring. En bærekraftig utvikling av blant annet flere natur- og kulturbaserte opplevelser tilrettelagt for å gi reiselivstilbud hele året vil kunne styrke Sirdal som reisemål. Det vil bidra med flere helårs arbeidsplasser og styrke samfunnet med mer stabil bosetting.

Stoppe klimaendringene

Sirdal kommune er vertskap for:

- Flere vannkraftverk tilhørende Sira-Kvina Kraftselskap og Agder Energi samt flere småkraftverk. Disse anleggene bidrar med en betydelig del av Norges vannkraftproduksjon. Vannkraft er en evigvarende og forurensningsfri energikilde. Vannkraftressursene kan utnyttes for seg selv eller i kombinasjon med andre fornybare energikilder som biobrensel, vind og solceller.
- Tonstad Vindpark som med kapasitet på produksjon av 208MW er en av Norges største vindparker.

Med levering av ren fornybar energi til storsamfunnet og industrien bidrar Sirdal kommune til å oppnå lavutslippssamfunn i samsvar med Parisavtalen mv.

For Sirdal som distriktskommunene vil det ikke være mulig å ha kollektivtilbud som dekker hele kommunen i tilstrekkelig grad. Det er et mål at transportløsningene som velges er så miljøvennlige som mulig. Det arbeides videre

med å bygge ladepunkt på strategiske steder. Opprettholdelse av togforbindelse via Gyland stasjon samt kollektivruter mot nærmeste byer vil være veldig viktig.

Klimatilpasning, ras- og flomproblematikk skal være tema i all kommunal planlegging. Skredfare- og flomrapporter er viktige verktøy i plan- og byggesaksbehandlingen samt i beredskapssammenheng.

Sirdal kommune er en stor utbyggings- og reiselivskommune i Agder. Gjennom samarbeid med fylkeskommune, andre kommuner, grunneiere og næringsaktører må det arbeides for å utvikle reiselivet i en bærekraftig retning, blant annet for å ivareta miljømessige hensyn. Dette må gjøres av hensyn til klima og for å ivareta verdiene som er grunnlaget for reiselivet.

3. Gjeldende planer

3.1 Kommuneplaner/kommunedelplaner:

Plan	Vedtatt	Plan ID
Kommuneplanens samfunnsdel 2018-2030	2018	
Kommunedelplan Sirdal Sør	2013	2013004
Kommunedelplan Sirdal nord	2018	2016008
Kommunedelplan for idrett og fysisk aktivitet 2015-2025	2015	

3.2 Områdereguleringsplan:

Plan	Vedtatt	Enhet
Områdereguleringsplan Tonstad, plan ID 2013003	2013	Arealforvaltning

3.3 Temaplaner:

Plan	Vedtatt	Enhet
Kommunedelplan for mikro-, mini- og småkraftverk i Sirdal	2007	Arealforvaltning
Landbruksplan 2014-2018 – vedtak om vurdering i ny planstrategi	2014	Arealforvaltning
Flyktningeplan for 2018 - 2021	2018	Helse
Handlingsplan mot vold i nære relasjoner 2019 - 2022	2019	
Plan for psykisk helse og rus Sirdal kommune 2016-2019 Ikke oppdatert - avventer strategidokument	2016	Helse
Rehabiliteringsplan 2015- 2018	2015	Helse
Pandemiplan	2020	Helse
Smittevernplan	2020	Helse
Boligsosial plan 2017-2020	2017	NAV
Handlingsplan mot vold i nære relasjoner 2019-2022	2018	Helse
Hovedplan vann og avløp	2018	Teknisk drift
Hovedplan veg 2019-2026	2018	Teknisk drift

Kompetanseplan for barnehagene	2014	Barnehage
Plan for helsestasjonstjenesten i Sirdal kommune 2018-2021	2018	Helse
Kulturminneplan 2020-2023	2019	Kultur
Mål for forvaltning av elg, hjort, rådyr og bever i Sirdal kommune 2019-2023	2019	Arealforvaltning
Trafikksikkerhetsplan	2019	Helse
Beredskapsplan Sirdal	2017	Sentraladministrasjonen
ROS Sirdal 2018 – 2022	2018	Sentraladministrasjonen
Alkoholpolitiske retningslinjer 2020-2024	2020	Sentraladministrasjonen
Sirdalsskolen – mål og strategier 2017-2021 (juni)	2017 Opprinnelig plan vedtatt 13.12.12	Skole
Strategisk eiendomsforvaltning i Sirdal kommune 2020-2024	Fremmet til behandling – ikke endelig vedtatt pr april	Bygg- og eiendomsforvaltning

3.4 Reguleringsplaner:

Plan	Vedtatt
Plan ID 1987004 – Del av Kvævemoen Kvæven Bygdetun ny plan under utarbeidelse – opphever ved vedtak gjeldende reguleringsplan	1989
Plan ID 2002014 – Sinnes skole utvidelse	2002
Plan ID 1993003 – Myraleitet I, Sinnes	1993
Plan ID 1998003 - Myraleitet II Sinnes	1999
Plan ID 2005013 - Myraleitet III Sinnes	2006
Plan ID 2014 005– Næringsområde GP, Sinnes	2019
Plan ID 1992005 – Tjørhom Helsehus mv.	1992
Plan ID 1981001– Klattane, Tjørhom	1982
Plan ID 2014009 – Fintlandsmonan, skole og barnehage, trafikal løsning	2015
Plan ID 2019008 Fintlandsmonane, Lisemyr ny plan under arbeid –	
Plan ID 2018002 - Ertsmyran næringsområde	2020
Plan ID 2017001 - Haughom – kryss fv 42 – kommunal veg	2017
Plan ID 1987005 - Øksendal boligfelt	1987
Plan ID 1997005 - Øksendal boligfelt utvidelse	1997

4. Vurdering av planbehov for perioden 2020-2024

Igangsetting av arbeid med planstrategi for 2020-2024 ble vedtatt i k-sak 19/138. I vedtaket går det fram at det skal fokuseres på å redusere antall planer til et minimum.

Enhetene er bedt om å vurdere sine planbehov for perioden ut fra dette fokuset. Vurderingene av planbehovet i perioden er basert på tilbakemeldinger fra enhetene.

Kommuneplanens samfunnsdel

Kommuneplanens samfunnsdel ble vedtatt i 2018 og gjelder for perioden 2018-2030.

Samfunnsdelen er utarbeidet før det i 2019 ble gitt nasjonale og regionale føringer om å legge FNs bærekraftsmål til grunn i planleggingen.

Rådmannen vurderer at innholdet i FNs bærekraftsmål er hensyntatt i gjeldende plan. På bakgrunn av dette, nylig vedtatt plan, tilbakemeldinger fra regionale myndigheter, enhetene, samt politisk signal om å redusere planarbeidet finner rådmannen ikke at det er grunnlag for å anbefale rullering av kommuneplanens samfunnsdel enda. Det vurderes at rullering bør igangsettes i 2024, dette begrunnes med at samfunnsdelen er viktig styringsverktøy og at det da er 6 år siden gjeldende plan ble vedtatt.

Kommunedelplan Sirdal sør, plan ID 2013004

Kommunedelplan Sirdal sør ble vedtatt juni 2013 gjeldende for perioden 2013-2025.

Etter vedtak av kommunedelplan Sirdal sør er det etter konsesjoner fra NVE gjennomført utbygging av flere linjetraseer og energianlegg. Dette gjelder mellom annet Statnetts 420 kv linjer som går gjennom hele kommunedelplanområdet. I tillegg Tonstad Vindpark samt flere småkraftanlegg. Det bør reguleres hensynssoner for disse anleggene/linjetraseene.

Planprosessen for plan ID 2013004 foregikk parallelt med behandling av Regional plan for Setesdal vesthei, Ryfylkeheiane og Setesdal Austhei, «Heiplanen» (stadfestet 14.06.2013). Det ble i kommunedelplan Sirdal sør innarbeidet hensynssone for Heiplanen, men bestemmelsene i kommunedelplanen knyttet til hensynssonen er mangelfulle og bør korrigeres.

I forbindelse med utarbeidelse av kommunedelplan Sirdal nord, plan ID 2016008 ble det vedtatt endringer i bestemmelsene, f.eks vedrørende spredt bebyggelse: bolig, næring og fritid, LNFR-formål, krav til utarbeidelse av reguleringsplaner, byggeområder, byggeforbudsbeltet (50 m) mv.

Jakt- og gjeterbuer er ikke et begrep i plan- og bygningsloven. Iht. pbl hører disse bygningene inn under driftsbygninger i landbruket. Sirdal må forholde seg til plan- og bygningslovens bestemmelser. I kommunedelplan Sirdal nord ble dette etterkommet ved at egne retningslinjer for jakt- og gjeterbuer samt stølshus ble fjernet. Det samme bør også gjøres i kommunedelplan Sirdal sør.

I kommunedelplan Sirdal nord ble det også laget retningslinjer for opparbeidelse av turstier, skiløyper mv.

Det er pr. april registrert i underkant av 10 henvendelser hvor grunneiere har meldt om behov for rullering av kommunedelplan Sirdal sør for å få vurdert ønsket utvikling på sin eiendom samt regulere i tråd med allerede etablert bruk (Liland ungdomssenter).

I henhold til pbl § 11-1 er kommunen pålagt å ha arealdel som ivaretar kommunale, regionale og nasjonale mål, interesser og oppgaver.

På bakgrunn av at kommunedelplan Sirdal sør har perspektiv til 2025 samt de forhold som kommer fram i vurderingen ovenfor anbefaler rådmannen at det i 2023 igangsettes arbeid med rullering av kommunedelplan Sirdal sør.

Kommunedelplan Sirdal nord, plan ID 2016008

Kommunedelplan Sirdal nord ble vedtatt desember 2018 gjeldende for perioden 2018-2030.

På bakgrunn av nylig vedtatt plan samt at det ikke er meldt behov for rullering vurderer rådmannen at det ikke er behov for rullering av Kommunedelplan Sirdal nord i planstrategiperioden 2020-2024.

Kommunedelplan for idrett, friluftsliv og fysisk aktivitet

I gjeldende Kommunedelplan for idrett, friluftsliv og fysisk aktivitet heter det at «*Det legges opp til at planen som et minimum skal tas opp til revidering hvert 4. år. Planens handlingsprogram skal rulleres hvert år.*»

Enhet for kultur vurderer at det er behov for å følge opp denne planlagte rulleringen. På bakgrunn av dette samt vedtatt planstrategi foreslår rådmannen at rullering igangsettes i 2020.

Områdereguleringsplan Tonstad

Gjeldende plan ble vedtatt i 2013. Iht. Planstrategi 2016-2020 var det planlagt rullering i 2020.

I forbindelse med behandlingen av økonomiplanen for 2019 ble det satt av midler for å starte planarbeidet i 2019. Bakgrunnen var behovet for planmessig å legge til rette for gjennomføring av flomsikringstiltak allerede i 2020.

I TLM-sak 19/198 ble det orientert om oppstart av planarbeidet. Det ble annonsert oppstart av planarbeid og frist for innspill. I F-sak 197147 ble det senere fattet vedtak om at arbeidet med endring av områdereguleringsplan for Tonstad stilles i bero frem til ny planstrategi er behandlet. Samt at arbeid med reguleringsplan (næring) på Ertsmyran skulle prioriteres.

Behovet for rullering av områdereguleringsplan Tonstad er følgende:

Flom:

Ett viktig formål med planarbeidet vil være å legge til rette for fysiske flomsikringstiltak for deler av planområdet som er flomutsatt.

I tillegg til flom har NGI utført skredkartlegging for planområdet, hvor fareområder for skred er identifisert. Disse skal tas med i endringen av områdereguleringsplanen.

Boligområder:

Her blir det etter rådmannens vurdering et spørsmål om kommunen fortsatt skal være en aktiv tilrettelegger for boligbygging gjennom kommunale boligfelt, eller om dette skal overlates til private initiativ. I dag er det få tomter igjen i kommunale boligfelt. To private utbyggingsområder, Knausane boligfelt og Deknen boligfelt, hvor det er regulert inn et stort antall private boligtomter vil i løpet av kort tid bli byggeklare. Rådmannen vurderer at det her er mer enn nok boligtomter til å dekke etterspørselen på Tonstad den neste 10 årsperioden. Det bør også vurderes om kommunen skal tilrettelegge for mer konsentrert bebyggelse i sentrum.

Næringsarealer:

I gjeldende områdereguleringsplan for Tonstad, ligger det inne flere næringsarealer. De to største områdene, som enda ikke er utnyttet, ligger nordøst for dagens næringsområde på Fintlandsmonan, og mellom Sira-Kvina kraftselskaps næringsområde på Porsmyr og sørover mot friluftsanlegget. Næringsområdet på Fintlandsmonan er ferdig regulert, og klart til utbygging, men kostbart å bygge ut på grunn av topografi og rasfare. Grunnforhandlinger er ikke gjennomført. For området sør for Porsmyr gjør også rasfaren seg gjeldene. I tillegg går det pr i dag flere kraftlinjer over deler av arealet.

Næringsområdet ved YX Tonstad er i stor grad utnyttet, men med noen mindre muligheter for utvidelse dersom AEN sin linje nær Sira fjernes.

Norsk Ørret (NØ) har signalisert behov for arealer. NØ har fått dispensasjon fra gjeldende områdereguleringsplan for Tonstad til å etablere betongkai, tilkomstvei og snuplass på gnr. 35 bnr. 1. Plasseringen av bryggeanlegget skjedde etter en lengre prosess, der flere andre alternativer ble vurdert. Det er naturlig at anlegget blir regulert inn i gjeldende plan. Dersom NØ ønsker utvidelser av kaianlegg eller produksjonsanlegg i Sirdalsvannet, vil det også være muligheter for å legge til rette for dette gjennom denne planprosessen. Gjennom en grundig planprosess vil en også kunne ta hensyn til andre brukerinteresser knyttet til landbruk og friluft, og en eventuell gangbroforbindelse mot sentrum. IRS vurderer å bygge en miljøstasjon på Tonstad.

Andre elementer som bør vurderes ved rullering av områdereguleringsplan for Tonstad:

Vitensenter

Dersom en ønsker å tilrettelegge for et fremtidig kraftvitensenter, kan planprosessen være en god anledning til å få frem synspunkter mht. aktuelle plasseringer. Finså kraftverksmuseum bør også innarbeides i ny områdereguleringsplan.

Skytebane

Skytterlaget ønsker å utvide dagens skytebane. På grunn av utsatt planprosess er det søkt om dispensasjon for utvidelsen. Det vil være viktig å sikre nødvendige arealer til formålet og regulere nødvendige hensynssoner gjennom områdereguleringsplanen.

Gang- og sykkelbro ved YX

I samsvar med tidligere vedtak er det utarbeidet et skisseprosjekt for en gang- og sykkelforbindelse ved YX som grunnlag for å vurdere om forbindelsen skal reguleres inn i denne planen.

Gang- og sykkelvei YX til Ålevika

Pr i dag er det regulert inn en gang- og sykkelvei fra YX til Ålevika. Dette for å binde sammen sentrum med det flotte turområdet fra Ålevika og opp til Feed skiarena. Et slik prosjekt vil kunne gjennomføres i samarbeid med AEN innenfor en akseptabel kostnadsramme. Her vil en også kunne legge til grunn bruk av tippemidler. Omgjøring fra gang- og sykkelvei til turvei kan gjøres i dette planarbeidet.

Regulering av båtøpptrekk i Sirdalsvannet ved båthavna

Båtforeningen har gjennom lengre tid bedt om at båtøpptrekket i båthavna blir utbedret, og har ved melding om oppstart av planarbeid sendt inn innspill. Ulike alternativer har vært lagt frem. Formannskapet har bestemt hvilket alternativ en skal gå videre med som kan reguleres ved rullering av områdereguleringsplanen.

Trase for varmerør fra Ertsmyra til kulturhusområde og sentrum

Etablering av fjernvarmeuttak på Ertsmyra, gir muligheter for å kunne fremføre varmen til kulturhusområdet og sentrum. Rådmannen har fått utarbeidet en grov kostnadsskisse på et slikt alternativ. Dersom det er aktuelt å gjennomføre et slikt prosjekt i løpet av denne planperioden, kan trasen innarbeides.

Flerbrukshall

Lokalisering av flerbrukshall er lagt til kulturhusområdet, og det vil være naturlig at dette reguleres inn i ny plan sammen med trafikal løsning for området. Eventuell annen lokalisering vil kunne avklares gjennom planprosessen.

I forbindelse med varsel om oppstart av planarbeidet ble det åpnet for private innspill. Det er mottatt 16 innspill om ulike tiltak. I hovedsak dreier dette som om endring for å tilrettelegge for bolig- og næringstiltak.

Temaplaner

På bakgrunn av krav i lover eller regelverk, utfordringer som vises i Folkehelsebildet for Sirdal 2020 samt tilbakemeldinger fra enhetene er det vurdert behov for å rullere eller utarbeide temaplaner som framgår nedenfor og i tabell vist i pkt. 5.

Boligsosial plan 2017-2020

Boligsosial plan er gyldig ut 2020. Det bør i løpet av 2020 gjennomføres en rullering av planen.

Handlingsplan mot vold i nære relasjoner 2019-2022

Planer er gyldig ut 2022. Lagt inn rullering for at endret plan kan vedtas innen 2022.

Pandemiplan og smittevernplan

Lovkrav om årlig oppdatering.

Strategiplan for helse og omsorg

Strategiplan helse og omsorg 2020 – 2030 er ny plan som er en bestilling fra kommunestyret. Planen blir et overordnet strategidokument.

Flere gjeldende temaplaner skal inngå som vedlegg/handlingsplaner (link til planer) under strategidokumentet. Helseenheten har krav om mangel ulike temaplaner. Ved å samle disse i en plan vel det være mer oversiktlig for alle som skal bruke dette som verktøy og for politisk behandling. Planene som innarbeides framgår i oversikten under pkt. 5 nedenfor.

Risiko- og sårbarhetsanalyse – ROS Sirdal 2018-2022

Iht. Lov om kommunal beredskapsplikt, sivile beskyttelsestiltak og Sivilforsvaret ”Sivilbeskyttelsesloven” skal kommunene utvikle trygge og robuste lokalsamfunn og har et grunnleggende ansvar for å beskytte befolkningen og bidra til å opprettholde kritiske samfunnsfunksjoner. Denne rollen er tydeliggjort gjennom bestemmelsene om kommunal beredskapsplikt. Bestemmelsene tydeliggjør også kommunenes rolle som lokal samordner i samfunnssikkerhetsarbeidet.

I tråd med bestemmelsene om kommunal beredskapsplikt skal kommunene integrere samfunnssikkerhet i daglig virksomhet og gi samfunnssikkerhetsoppgaver et helhetlig perspektiv.

Igangsetting av Ertsmyra likeretteranlegg og Tonstad Vindpark, skogbrannfare og pandemisituasjonen medfører at det er behov for rullering av ROS Sirdal. Det er foreslått at dette arbeidet igangsettes i 2020.

Som det framgår av utfordringsbildet vil samfunnet digitaliseres i større og større grad. Kommunale tjenester og bruk av velferdsteknologi for å kunne dekke behov for tjenestetilbud vil også medføre enda mer digitalisering. ROS-analysen må mellom annet vurdere utfordringene og sårbarheten ved at man er helt avhengig av tilgang til et godt og stabilt nett samt strømforsyning.

Beredskapsplan for Sirdal kommune

Lov om kommunal beredskapsplikt, sivile beskyttelsestiltak og Sivilforsvaret "Sivilbeskyttelsesloven" samt Forskrift om kommunal beredskapsplikt pålegger kommunene å ha beredskapsplan. Beredskapsplanen skal utarbeides med utgangspunkt i risiko- og sårbarhetsanalysen (ROS Sirdal).

Beredskapsplanen skal inneholde en oversikt over hvilke tiltak kommunen har forberedt for å håndtere uønskede hendelser. Som et minimum skal beredskapsplanen inneholde en plan for kommunens kriseledelse, varslingslister, ressursoversikt, evakueringsplan og plan for informasjon til befolkningen og media. Plan for helsemessig og sosial beredskap er integrert i overordnet beredskapsplan.

Beredskapsplan for Sirdal kommune bygger på standard plan utarbeidet av Fylkesmannens beredskapsavdeling. Planen skal være et dokument til hjelp for kriseledelsen og inneholde alle viktige og nødvendige opplysninger. Beredskapskoordinator har ansvar for å påse at beredskapsarbeidet i kommunen følges opp. Kommunen skal sørge for at planen blir fulgt opp. Beredskapskoordinator innkaller kriseledelsen minst 1 gang pr. år for gjennomgang og vurdering av beredskapsplanen og beredskapsarbeidet. Beredskapsplanen skal være oppdatert og revideres minimum én gang per år.

Sirdalsskulen – mål og strategier

Planen ble utarbeidet i 2012 etter en omfattende prosess, med bred involvering. Planen gjelder ut skoleåret 2020/2021.

Planen fastslår visjonen for Sirdalsskulen, samt tre hovedsatsingsområder. Planen gir en god retning for arbeidet i skolen.

De tre hovedsatsingsområdene er:

1. Samarbeid i hele organisasjonen
2. Trygt læringsmiljø
3. Eleven sine læringsprosesser og resultat

Disse hovedsatsingsområdene kan med fordel beholdes/videreføres da de fortsatt er viktige områder som skolen må jobbe med.

Tiltaksdelen i planen er ganske konkret/detaljert, og trenger en revisjon.

Mål for forvaltning av elg, hjort og rådyr i Sirdal kommune

I henhold til forskrift om forvaltning av hjortevilt og forskrift om forvaltning av bever skal kommunen vedta mål for utviklingen av bestandene av elg, hjort, rådyr og bever, der det er åpnet for jakt på arten(e). Målene skal blant annet ta hensyn til opplysninger om beitegrunnlag, bestandsutvikling, skader på naturmangfold, jord- og skogbruk og omfanget av viltulykker på veg og bane.

Mål for forvaltning av elg, hjort, rådyr og bever i Sirdal 2019-2023 må rulleres slik at den blir vedtatt innen 2023.

Landbruksplan

Landbruksplan for Sirdal har vært en plan for landbruksforvaltningen i Sirdal fra den ble vedtatt i 2014. Planen var vedtatt for perioden 2014-2018.

Planen er et forvaltningsverktøy til bruk i den daglige saksbehandlingen og i den langsiktige arealplanleggingen. Formålet med rulleringen nå, er å revidere aktuelle lovverk knyttet til landbruket og gjøre nødvendige justeringer jf. tall over landbrukseiendommer, arealoversikt osv. Det er viktig å ha en oppdatert landbruksplan slik at den blir et forvaltningsverktøy for kommunen som landbruksmyndighet samt for å følge opp de målsettinger for landbruket som er vedtatt i Kommuneplanens samfunnsdel 2018-2030.

Plan for turstier og turveger

Planen var fremmet til behandling i 2013 og ble tatt til orientering. Den er retningsgivende ved kommunal saksbehandling og legges til grunn i arbeid med kommunedelplaner (arealplaner og kommunedelplan for idrett, friluftsliv og fysisk aktivitet), reguleringsplaner og annen detaljplanlegging.

En del av prosjektene er gjennomført og det er etter 7 år behov for å rullere planen. Denne planen henger sammen med Plan for idrett, friluftsliv og fysisk aktivitet. Det naturlig at plan for turstier og turveger inngår som del av eller vedlegg til Plan for idrett, friluftsliv og fysisk aktivitet.

Kompetanseplan for barnehagene i Sirdal.

Kompetanseplan for barnehagene i Sirdal ble vedtatt i 2014.

Lister barnehagenettverk er i gang med felles kompetanseheving i regionen. Barnehagene i Sirdal jobber med å lage egne kompetanseplaner i regi av det regionale samarbeidet rundt barnehageutvikling i Listerregionen (ReKom) Dette arbeidet skal være ferdig senest høsten 2020.

Flyktningeplan for 2018 – 2021

Sirdal er fra 01.01.2020 en del av NAV Lister. Ved mottak av nye flyktninger vil det være NAV Lister som har ansvar for bosetting og integrering iht. deres planverk. Flyktningeplan for 2018 – 2021 foreslås opphevet gjennom Planstrategi 2020-2024.

Kommunale reguleringsplaner

Tjørhom, utvidelse av boligfelt Klattane. Det er pr. mai 2020 ledig 7 kommunale boligtomter i Øvre Sirdal. Det er igangsatt arbeid med regulering av område på Kvæven, jfr.f-sak 18/169. Her er det foreslått 3 boligtomter. For å imøtekomme behov for boligtomter i Øvre Sirdal bør det igangsettes regulering av utvidelse av boligfelt på Klattane Tjørhom. Det foreslås at dette arbeidet startes i 2023.

Øksendal, utvidelse av boligfelt. Det er pr. mai 2020 ingen ledige kommunale boligtomter i Øksendal. Kommunen har ervervet grunn og regulert del av området i 1997. For å imøtekomme behov for boligtomter i Øksendal/Haughom området bør det igangsettes regulering av utvidelse av boligfelt i Øksendal. Det foreslås at dette arbeidet startes i 2024.

Planstrategien pkt. 3 viser totalt 40 gjeldende planer. Forslag til planstrategi pkt. 5 innebærer 1 ny plan (Strategiplan for helse og omsorg) og reduksjon med 5 planer. I tillegg er det foreslått å endre kommunedelplan for idrett, friluftsliv og fysisk aktivitet til temaplan. Kommunen vil gjennom planstrategien redusere antall planer til 36.

5. Vedtatt planstrategi for perioden 2020-2024, k-sak 20/56.

Behov for nye planer eller rullering av planer:

Navn på plan	Vedtatt	Behov for rullering/ny plan (igangsettes år)				
		2020	2021	2022	2023	2024
Kommuneplaner /kommunedelplaner:						
Kommuneplanens samfunnsdel	2018					X
Kommunedelplan Sirdal Sør	2013				X	
Temaplaner på enhetene:						
Plan for idrett, friluftsliv og fysisk aktivitet	2015	X				
Handlingsplan mot vold i nære relasjoner 2019-2022	2018			X		
Pandemiplan	2020		X	X	X	X
Smittevernplan	2020		X	X	X	X
Strategiplan for helse og omsorg Planen blir et overordnet strategidokument. Temaplaner skal inngå som vedlegg/handlingsplaner (link til planer) under strategidokumentet	NY	X				
Risiko- og sårbarhetsanalyse ROS Sirdal 2018-2022	2018	X				
Beredskapsplan Sirdal	2014	X	X	X	X	X

Sirdalsskolen – mål og strategiar	2017		X			
Kompetanseplan for barnehagene i Sirdal	2014	X				
Mål for forvaltning av elg, hjort og rådyr i Sirdal kommune 2019-2023	2019				X	
Reguleringsplaner:						
Tjørhom, utvidelse av Klattane boligområde					X	
Øksendal, utvidelse av Øksendal boligområde						X

Planer som skal oppheves eller innarbeides i andre planer

Navn på plan	Vedtatt	Oppheves som egen plan /utgår
Plan for psykisk helse og rus 2016-2019	2016	Forenkles og innarbeides som vedlegg til strategiplan helse og omsorg
Rehabiliteringsplan 2015 - 2018	2015	Forslag at planen heter: Plan for rehabilitering og habilitering. Rulleres og forenkles. Innarbeides som vedlegg til strategiplan helse og omsorg
Plan for helsestasjonstjenesten 2018 - 2021	2018	Rulleres i 2021 Forenkles og innarbeides som vedlegg til strategiplan for helse og omsorg
Flyktningeplan for 2018 – 2021	2018	Oppheves. NAV Lister er fra 01.01.2020 ansvarlig for bosetting og integrering av flyktninger.
Plan for turstier og turveier 2013	Tatt til orientering i 2013	Innarbeides/vedlegges i plan for idrett, friluftsliv og fysisk aktivitet