



Eigersund kommune

Att:

Postboks 580

4379 Eigersund

Høring - Forslag til fredningsområder for hummer i Eigersund kommune

Fredningsområder for hummer i Norge har eksistert siden 2006 da fire områder ble opprettet. Effekten av disse har blitt fulgt opp årlig av Havforskningsinstituttet. Fredningen har gitt en langt høyere fangstrate i disse områdene sammenliknet med områder der vanlig fiske er tillatt. I tillegg har hummeren fått vokse seg stor, noe som forsterker fredningseffekten i og med at det er den største og mest produktive hummeren som bidrar mest til rekrutteringen gjennom å produsere flere og større egg enn det som mindre eksemplarer gjør.

Å opprette fredningsområder for hummer er ett av flere virkemidler som bidrar til en mer bærekraftig forvaltning av hummer. Den 29.1.2014 inviterte Fiskeridirektoratet interesserte kystkommuner med i en prosess for å etablere nye fredningsområder for hummer. Denne invitasjonen ble gjentatt i nytt skriv i oktober 2020.

Per desember 2021 er det opprettet 54 hummerfredningsområder.

Nærmere om forslaget

Eigersund kommune vedtok i planteknisk utvalg den 16.11.2020 å sette i gang prosess med å etablere mulige fredningsområder for hummer, og inviterte Fiskeridirektoratet region Sør til å ta en aktiv rolle i arbeidet med prosessen fram til endelig forslag.

«PTU-158/20 vedtak:

- 1. Eigersund kommune er positive til at det settes i gang en prosess for å utrede behov for å opprette fredningsområder for hummer i kommunen.*
- 2. Det bes om at Fiskeridirektoratet i samarbeid med kommunens administrasjon, fiskarlag og fiskere utarbeider forslag til fredningsområder. Forslaget fremmes til ny politisk behandling i kommunen, før det evt. oversendes til endelig behandling hos Fiskeridirektoratet.»*

Etter dialog med kommunen inviterte Fiskeridirektoratet representanter fra organisasjoner til å bidra i arbeidet. Følgende ble oppnevnt til å være med i arbeidsgruppe:

Fra Fiskarlaget Vest:	Jens Harry Hovland
Fra «Småfisker'n»:	Øyvind Bjørnløw
Fra Eigersund kommune:	Leif Terje Aamodt
Fra Fiskeridirektoratet:	Kari Grundvig

Arbeidsgruppa har i møte den 26. november konkludert med å fremme forslag om tre potensielle kandidatområder, og at disse skal sendes på høring med anmodning om innspill.

Arbeidsgruppa anbefaler at det er realistisk å gå videre med ett av områdene, basert på innkomne høringssvar.

Fiskeridirektoratet region Sør foreslår følgende restriksjoner på fiske og varighet:

Det foreslås forbud mot all bruk av fiskeredskap som kan fange hummer. Dette betyr forbud mot all bruk av garn, ruser og teiner hele året, med unntak av yrkesmessig fiske etter leppefisk. For disse anbefales at det settes følgende dispensasjon:

«Manntallsførte fiskere på blad B kan fiske med leppefisk-teiner i leppefisk-sesongen. Største diameter på kalv-åpningen i leppefisk-teinene kan ikke være større enn 50 mm.»

Dette betyr at det kan åpnes for et begrenset yrkesfiske etter leppefisk, men med strengere restriksjon enn det som gjelder for leppefiske generelt. Vi ber om synspunkt på dette forslaget.

Forbudet vil ikke gjelde for anadrom fisk da dette fisket omfattes av Lakse- og innlandsfiskeoven.

Snurpenot er ikke et redskap som fanger hummer ettersom fisket foregår pelagisk, dvs. oppe i vannsøylen. Eventuelt notfiske vil dermed ikke være i konflikt mot fredningsområde for hummer. Det samme gjelder for eventuell låssetting av fisk.

Fiskeridirektoratet legger til grunn at det ikke er den beste løsningen å ha tidsmessige avgrensninger for hummerfredningsområder. Vi foreslår derfor at fredningsområdene fastsettes uten noen varighet, det vil si uten utløpsdato i forskriften. I denne sammenheng er det relevant å påpeke at enhver fredning kan endres av samme myndighet som fastsatte den opprinnelige forskriften. Arbeidsgruppa har ikke drøftet dette spørsmålet eksplisitt. Vi ber om synspunkt på dette.

Vi tar sikte på at fredningen trer i kraft fra 1. oktober 2022.

Høringsfrist:

28. februar 2022.



Forslag:

Fiskeridirektoratet foreslår at det med hjemmel i lov av 6. juni 2008 nr 37 §16 om forvaltning av viltlevande marine ressursar (havressurslova), gjøres følgende endring i forskrift av 7. juni 2006 nr 883 om fredningsområder for hummer:

§1. Det er forbudt å fiske med andre redskaper enn håndsnøre, fiskestang, juksa, dorg eller snurpenot i områdene avgrenset av følgende posisjoner (jf. kartvedlegg).
Mannfallsførte fiskere på blad B kan fiske med leppefisk-teiner i leppefisk-sesongen.
Største diameter på kalv-åpningen i leppefisk-teinene kan ikke være større enn 50 mm.

Ett eller flere av følgende områder føyes til:

Sundsgapsholmen

Punkt Grader og desimalminutter:

1. N 58° 27.800' Ø 005° 52.370'
2. N 58° 27.760' Ø 005° 52.480'
3. N 58° 27.760' Ø 005° 52.470'
4. N 58° 27.730' Ø 005° 52.850'
5. N 58° 27.680' Ø 005° 52.800'
6. N 58° 27.670' Ø 005° 52.760'
7. N 58° 27.470' Ø 005° 52.610'
8. N 58° 27.270' Ø 005° 52.560'
9. N 58° 27.030' Ø 005° 51.350'
10. N 58° 27.550' Ø 005° 50.640'

Stabbsete og Svetlingene

Punkt Grader og desimalminutter:

1. N 58° 24.270' Ø 005° 58.490'
2. N 58° 24.120' Ø 005° 57.720'
3. N 58° 23.700' Ø 005° 57.730'
4. N 58° 23.100' Ø 005° 59.450'
5. N 58° 23.580' Ø 005° 59.690'
6. N 58° 24.270' Ø 005° 59.580'



Svåholmen

Punkt Grader og desimalminutter:

1. N 58° 23.130' Ø 006° 01.880'
2. N 58° 22.930' Ø 006° 00.680'
3. N 58° 22.010' Ø 006° 02.170'
4. N 58° 22.460' Ø 006° 03.110'
5. N 58° 22.540' Ø 006° 03.170'
6. N 58° 22.610' Ø 006° 03.050'
7. N 58° 23.250' Ø 006° 02.110'

Vi ber spesielt om at høringsinstansene vektlegger følgende i sine høringsvar:

- Egnethet og eventuelle konflikter mot andre brukerinteresser
- Prioritering av område, med begrunnelse
- Eventuelle forslag til justering av grenser
- Forslag til redskapsrestriksjoner, spesielt mht leppefiske
- Annet

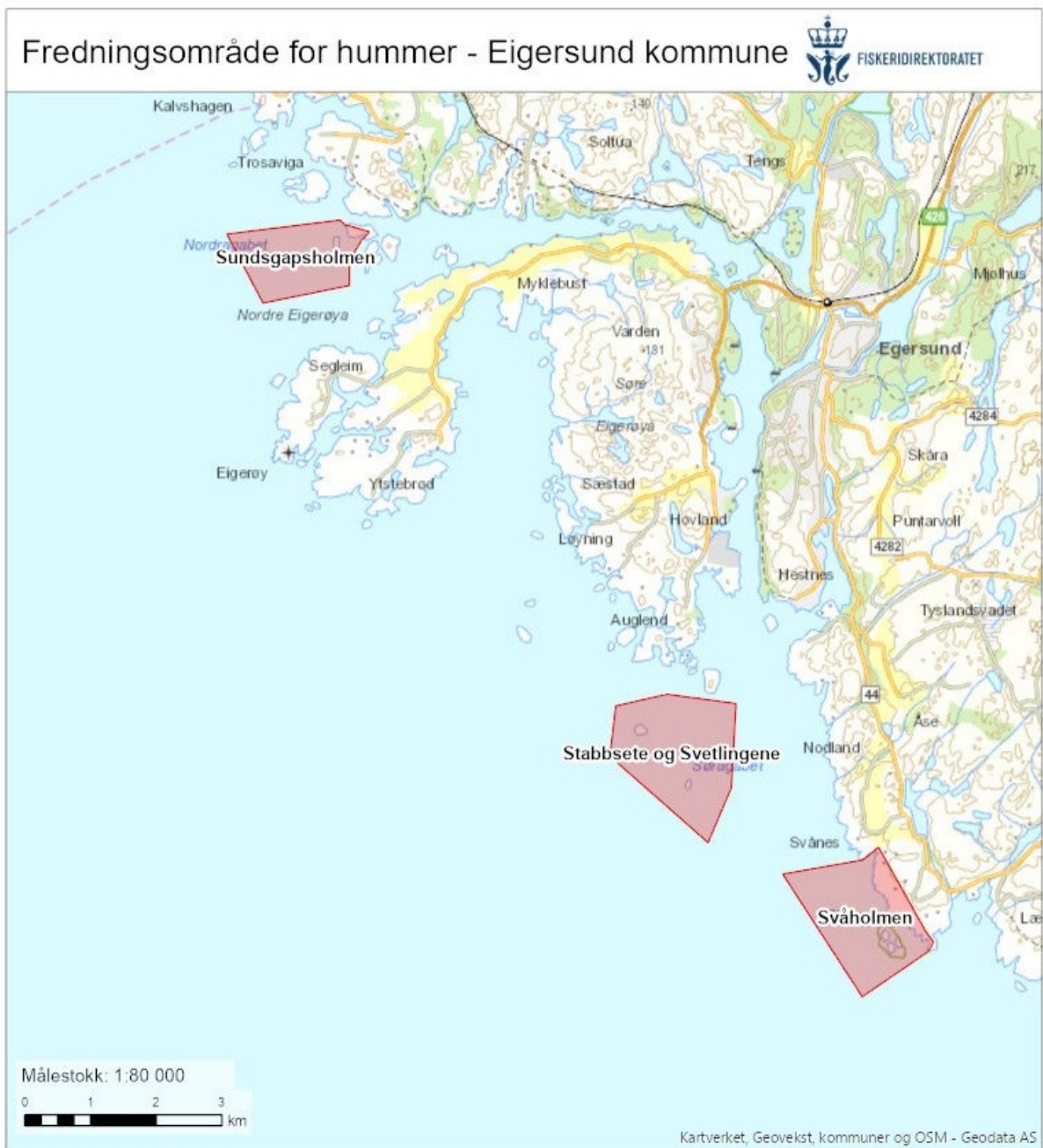
Vi ber spesielt Eigersund kommune om å foreta en eventuell lokal kunngjøring og å innhente høringsinnspill ut over de som Fiskeridirektoratet har på sin høringsliste. Vi ber om at alle innkomne innspill til kommunen oversendes til Fiskeridirektoratet for videre arbeid i arbeidet med å ferdigstille endelig forslag til hummerfredning i Eigersund kommune. Tilsvarende vil Fiskeridirektoratet gjøre alle innkomne forslag tilgjengelig for kommunen slik at det legges til rette for en felles bearbeiding av høringsinnspill og omforent forslag til hummerfredning. Det legges opp til at dette omforente forslaget blir gjenstand for politisk vedtak i kommunen før det sendes til Fiskeridirektoratets hovedkontor med endelig anbefaling om oppretting av hummerfredning.

Vi ber videre om at Eigersund kommune ser spesielt på et forslag om hummerfredning som er tidligere blitt sendt til kommunen fra Erling Svendsen og Frank Emil Moen. Dersom dette skal vurderes så må det synliggjøres skriftlig hvilken prosess og medvirkning som har foregått i forberedelsene. Videre må alle bakenforliggende dokumenter framskaffes og oversendes til Fiskeridirektoratet region Sør.

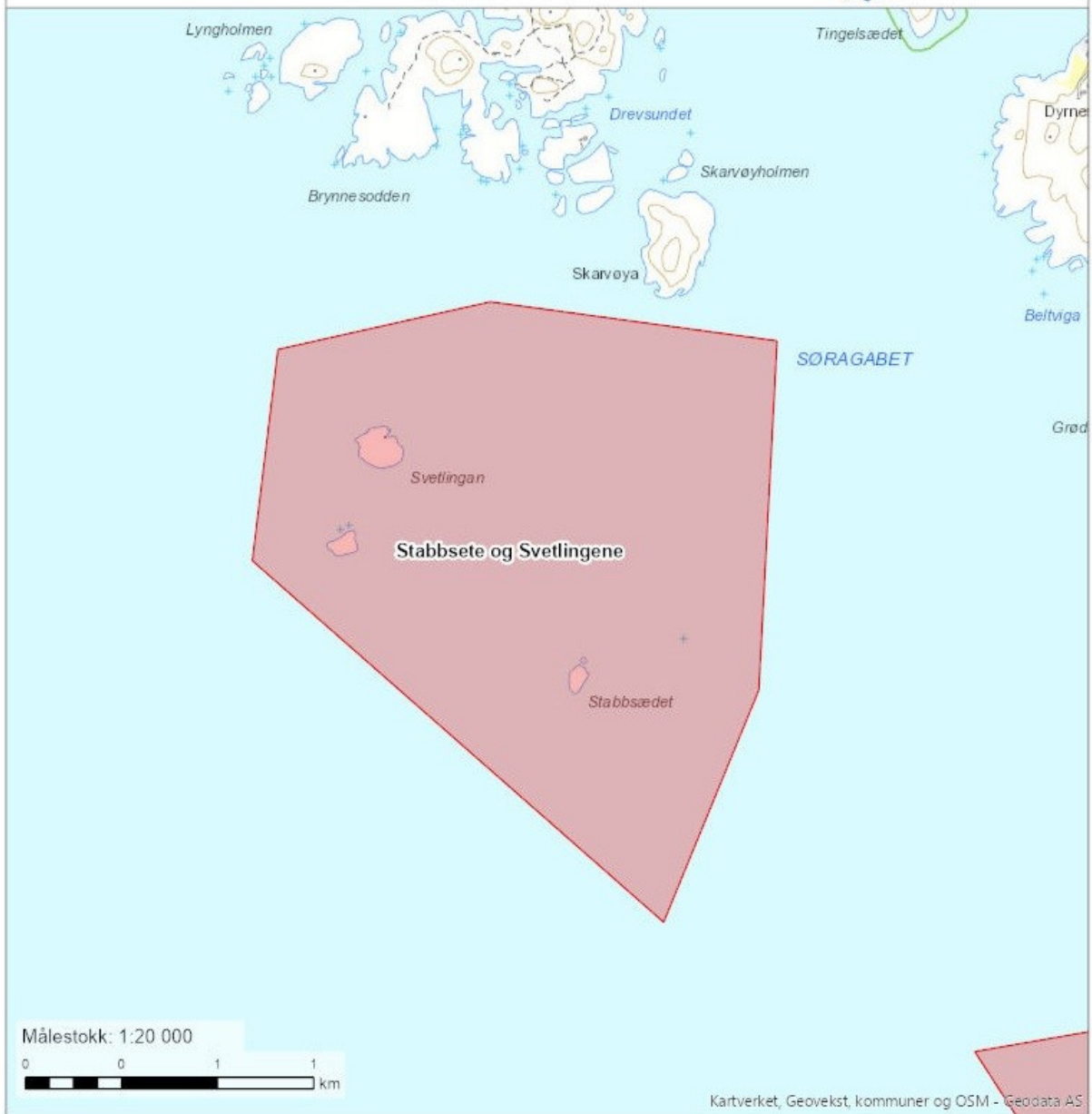
Planen er å avholde et folkemøte i løpet av høringsperioden. Vi tar sikte på å sende ut invitasjon til dette i løpet av januar 2022.



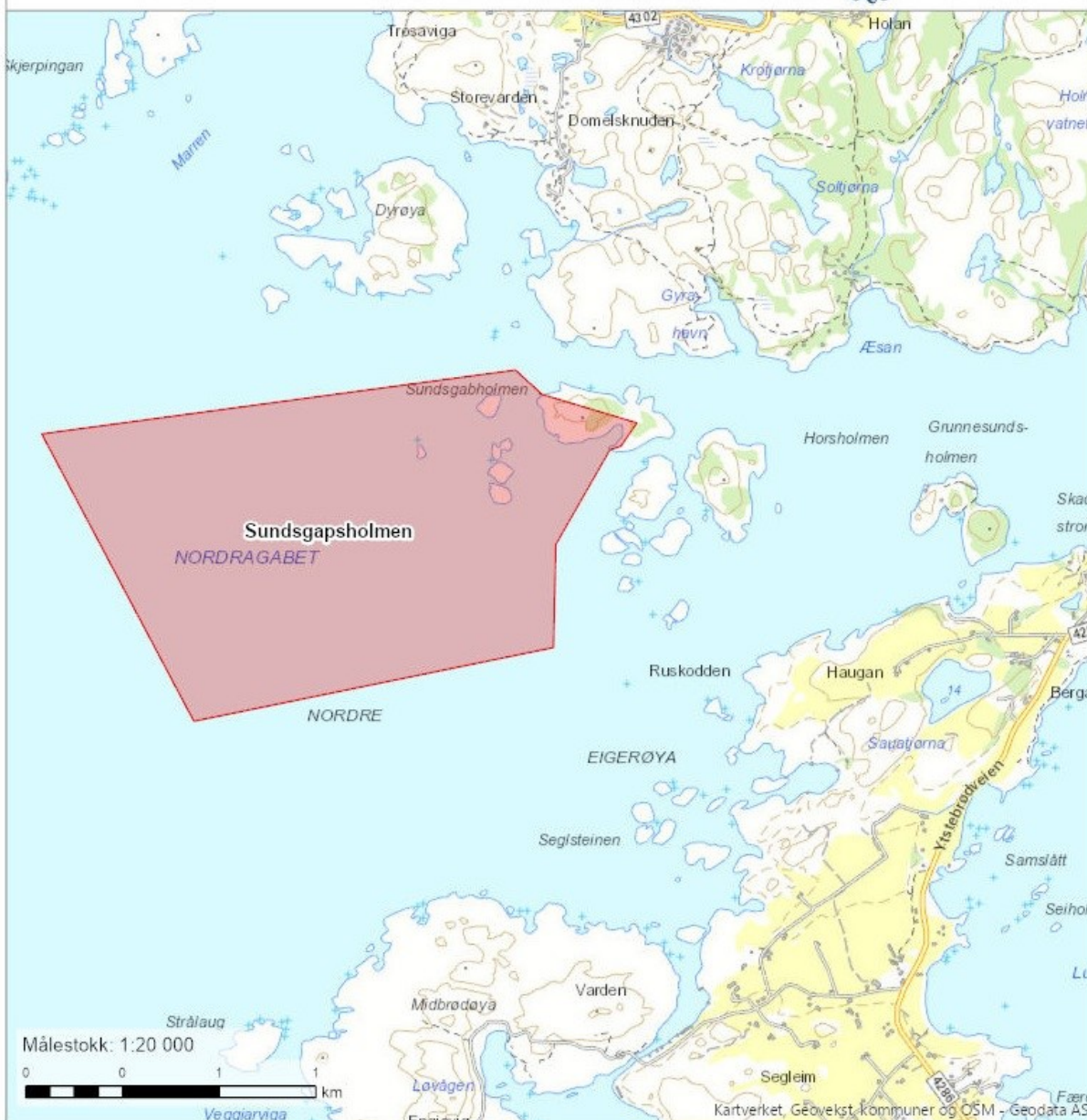
Kart over de tre foreslåtte områdene:



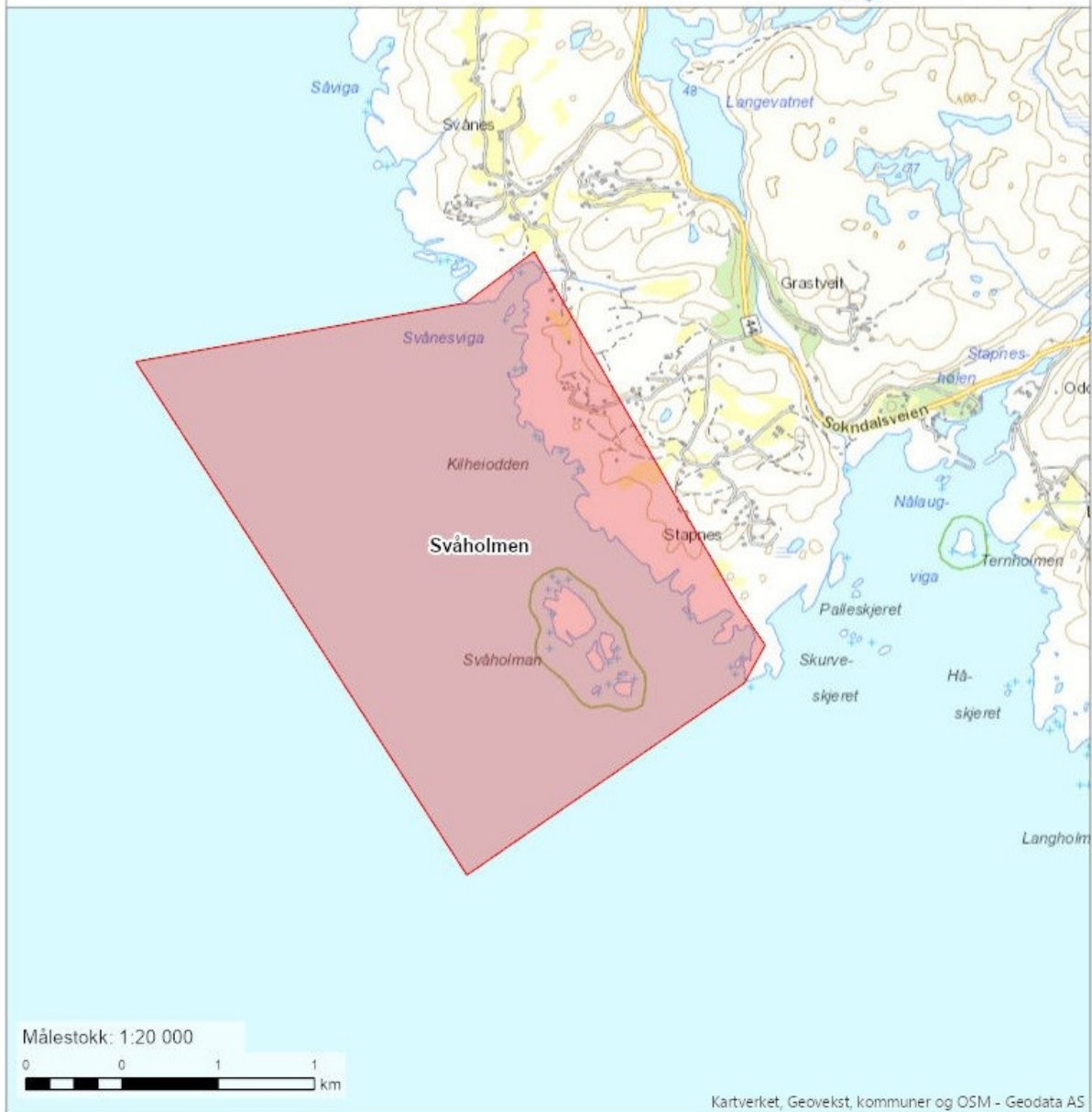
Stabbsete og Svetlingene



Sundsgapsholmen



Svåholmen



Vi gjør oppmerksom på at ved utarbeiding av endelig fredningsområde vil grensene bli justert langs land slik at de følger landlinjen.

Med hilsen

Erik Ludvigsen
seksjonssjef

Kari Grundvig
seniorrådgiver



Brevet er godkjent elektronisk og sendes uten håndskreven underskrift.

Mottakerliste:

Eigersund kommune	Postboks 580	4379	EGERSUND
Fiskarlaget Vest	Slottsgaten 3	5003	BERGEN
Fiskesalg AS	FISKEBRYGGA	4610	KRISTIANSAND S
Gunnstein Bakke	Strandgaten 229Bergen	N- 5804	Berge n
Havforskningsinstituttet	Postboks 1870 Nordnes	5817	BERGEN
Hå kommune	Rådhusgata 8	4360	VARHAUG
Miljødirektoratet	Postboks 5672 Torgarden	7485	TRONDHEIM
Norges Dykkeforbund	Postboks 5000	0840	OSLO
Norges Fiskarlag	Postboks 1233 Torgarden	7462	TRONDHEIM
Norges Kystfiskarlag	Postboks 97	8380	RAMBERG
Norges Naturvernforbund	Mariboegate 8	0183	OSLO
Rogaland fylkeskommune	Postboks 130 Sentrum	4001	STAVANGER
Småfiskern - Nfsf Avd Rogaland	Nunsteinvegen 27	4056	TANANGER
Sokndal kommune	Gamleveien 20	4380	HAUGE I DALANE
Statsforvaltaren i Rogaland	Postboks 59 Sentrum	4001	STAVANGER

