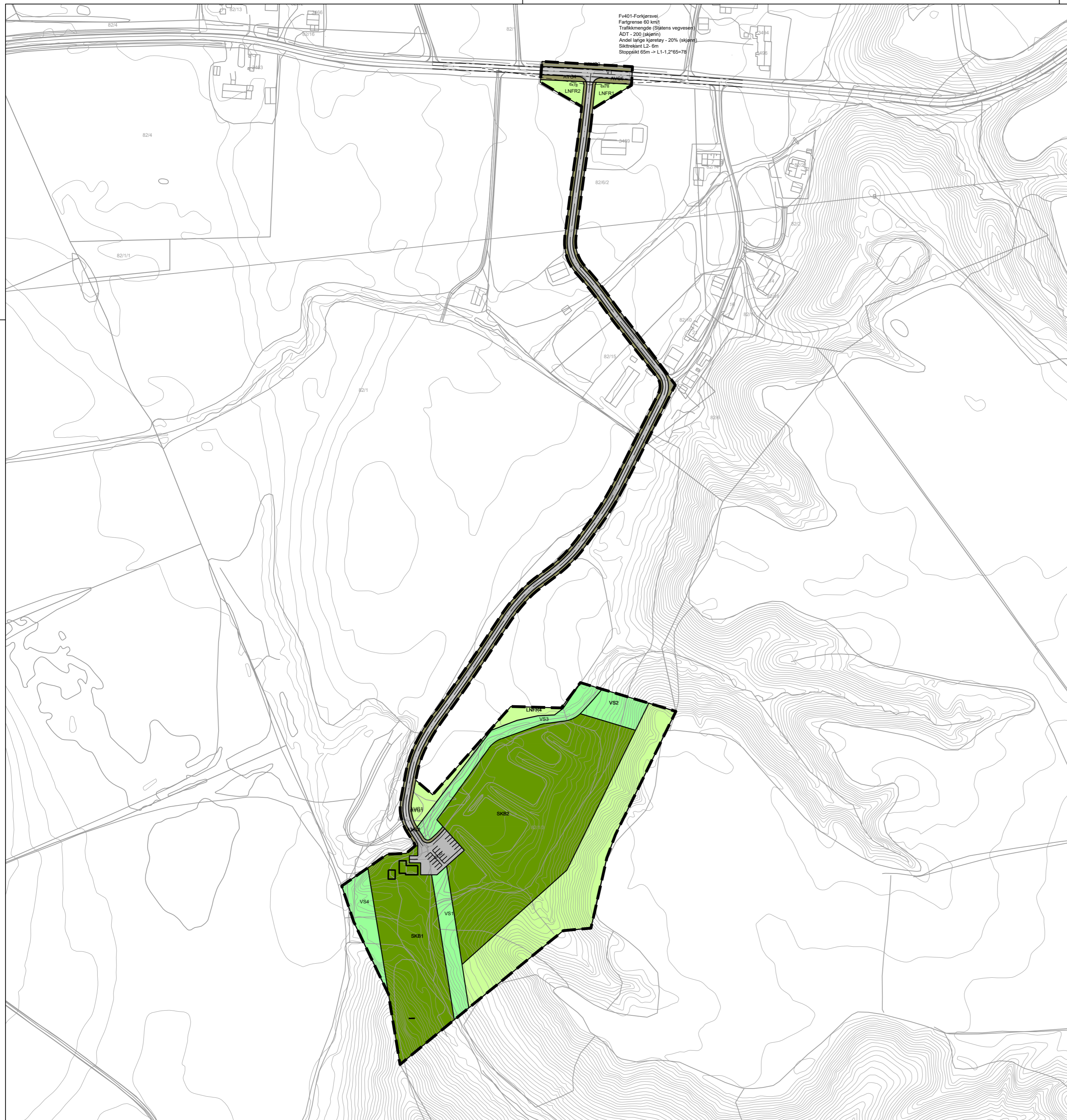


# SKISSE



## Tegnforklaring

### Reguleringsplan PBL 2008

#### §12-5. Nr. 1 - Bebyggelse og anlegg

**SKB** Skytebane

#### §12-5. Nr. 2 - Samferdselsanlegg og teknisk infrastruktur

**V** Veg

**AVG** Annen veggrunn - grøntareal

**P** Parkering

#### §12-5. Nr. 3 - Grønnstruktur

**VS** Vegetasjonsskjerm

#### §12-5. Nr. 5 - Landbruks-, natur- og friluftsmål samt reindrift

**LNFR** LNFR areal for nødvendige tiltak for landbruk og reindrift og gårdstilknyttet næringsvirksomhet basert på gårdens ressursgrunnlag

#### Linjesymbol

--- Plangrense

— Formålgrense

... Regulert senterlinje

- · - Regulert kant kjørebane

### Kartopplysninger

Kilde for basiskart: Overhalla kommune

Dato for basiskart: 05.06.2024

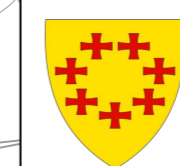
Koordinatsystem: ETRS89.UTM-32N

Høydegrunnlag: NN2000

Ekvidistanse: 1m

Kartmålestokk: 1:2000 m

0 50 100m



**Detaljregulering**

**Øysletta skytebane**

Overhalla kommune

Med tilhørende reguleringsbestemmelser

Arealplan-ID:

5047\_Forslag

Forslagsstiller:


Namdal sportskytterklubb

### SAKSBEHANDLING ETTER PLAN- OG BYGNINGSLOVEN

Dato	Revisjon	SAKS-NR	DATO	SIGN
XXX	XXX			
XXX	XXX			
XXX	XXX			

#### Kommunestyret sitt vedtak

Ny 2. gang behandling			
Offentlig ettersyn fra ..... til .....			
2. gangs behandling			
Offentlig ettersyn fra ..... til .....			
1. gangs behandling			
Kunngjøring av oppstart av planarbeid			
Oppstartsmøte...			

PLANEN ER UTARBEIDET AV:  Ing. Jorleif Lian AS  
www.lianas.no

TEGNNR. DATO SIGN

Det bekrefte at planen er i samsvar med kommunestyrets vedtak av

BekreftDato PLANSJEFAVN  
Dato Plansjef