Statens vegvesen

DETALJREGULERING

Plankart

E6 Megården-Mørsvikbotn
Parsell: Megården-Sommerset

Sørfold kommune

TEKNISKE DATA

Dimensjoneringsklasse: H1
Fartsgrense: 90 km/t
Trafikkgrunnlag år 2050 (ÅDT): 1950



Statens vegvesen

Utbygging
Tromsø kontorsted
Januar 2024

Vedtatt plan 14.12.2023

Statens vegvesen

TEGNINGSLISTE

E6 Megården - Sommerset

Tegn.nr.	Profilnummer	Utarbeidet	Tegningsdato	Tegningstype	Format	Målestokk	Merknader
A001	Forside		**10.01.2024**		**A3**		
A002	Tegningsliste	friddi	**10.01.2024**		**A3**		
Nivå1-R001_oversikt_megardskolltunnelen	565 - 1590 Megårdskolltunnelen	friddi	**10.01.2024**	**Plankart, nivå 1 under grunnen**	**A0**	**1:2000**	**Vedtatt 14.12.2023**
Nivå1-R002_gyltviktunnelen	2230 - 6750 Gyltviktunnelen	friddi	**10.01.2024**	**Plankart, nivå 1 under grunnen**	**A0**	**1:2000**	**Vedtatt 14.12.2023**
Nivå1-R003_rismålsheitunnelen	10890 - 15490 Rismålsheitunnelen	friddi	**10.01.2024**	**Plankart, nivå 1 under grunnen**	**A0**	**1:2000**	**Vedtatt 14.12.2023**
Nivå1-R004_rismålsheitunnelen	15220 - 20240 Rismålsheitunnelen	friddi	**10.01.2024**	**Plankart, nivå 1 under grunnen**	**A0**	**1:2000**	**Vedtatt 14.12.2023**
Nivå2-R005_megården-gyltviktunnelen	0 - 2265 Megården -Gyltviktunnelen	friddi	**10.01.2024**	**Plankart, nivå 2 på grunnen**	**A0**	**1:2500**	**Vedtatt 14.12.2023**
Nivå2-R006_gyltvik-kvarv	6700 - 10940 Gyltvik - Berrrfloget	friddi	**10.01.2024**	**Plankart, nivå 2 på grunnen**	**A0**	**1.2000**	**Vedtatt 14.12.2023**
Nivå2-R007_berrfloget-moan	19140 - 23470 Berrfloget - Moan	friddi	**10.01.2024**	**Plankart, nivå 2 på grunnen**	**A0**	**1.2000**	**Vedtatt 14.12.2023**
Nivå2-R008_masselager_glofloget-krokvollan	Massetak Glefloget og Krokvollan	friddi	**10.01.2024**	**Plankart, nivå 2 på grunnen**	**A0**	**1:2000**	**Vedtatt 14.12.2023**
Nivå2-R009_temakart_megården	Viser forskjellige hensynssoner	friddi	**10.01.2024**	Temakart Megården			

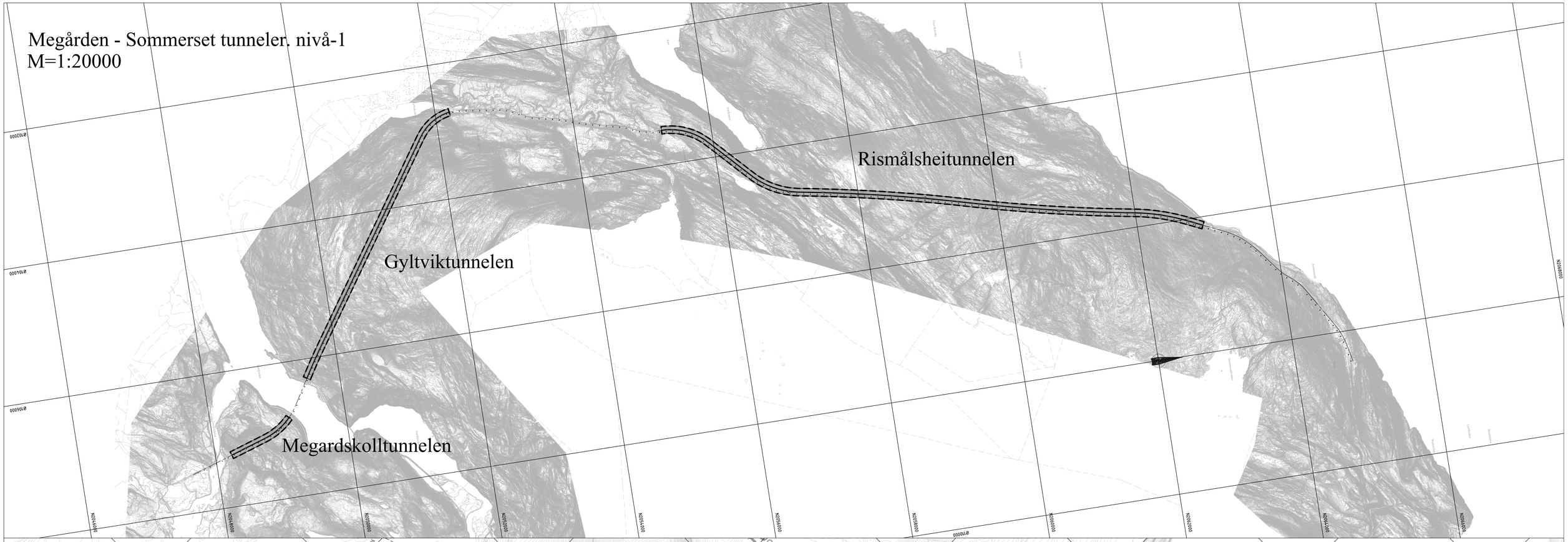

Tegnforklaring

Reguleringsplan PBL 2008

§12-5. Nr. 2 - Samferdselsanlegg og teknisk infrastruktur

SKV Kjøreveg

SVT Annen veggrunn - tekniske anlegg

Linjesymbol

Plangrense

Formålgrense

Kilde for basiskart: Statens kartverk

Dato for basiskart:

Ekvidistanse 1m

Kartmålestokk 1:2000 m

0 500.0 1000m

Revisjon	*Dato*	*Saksnr.*	*Signatur*

E6 Megården - Mørsvikbotn

Reguleringsplan
Parsell: Megården - Sommerset, tunnel alt a - nivå-1

PlanID:	2021002
Kartgrunnlag:	FKB-B og LAS
Kartreferanse:	EUREF89, NTM15
Høydegrunnlag:	NN2000

Saksbehandling i følge plan- og bygningsloven	*Dato*	*Saksnr.*	*Signatur*
Dato for oppstartsmøte	06.05.2021		
Kunngjøring oppstart av reguleringsplanarbeid	23.06.2021		
Vedtak om høring og offentlig ettersyn			
Periode for høring og offentlig ettersyn	06.07.23 - 15.09.23		
Vedtak kommunestyret	14.12.2023		

Sørfold kommune

Statens vegvesen

Dato: 10.01.2024	Utarbeidet av: Fred Dørksen	Tegningsnummer: R001
PROF-nummer: 81164R01	Saksbehandler: Stefan Kersting	

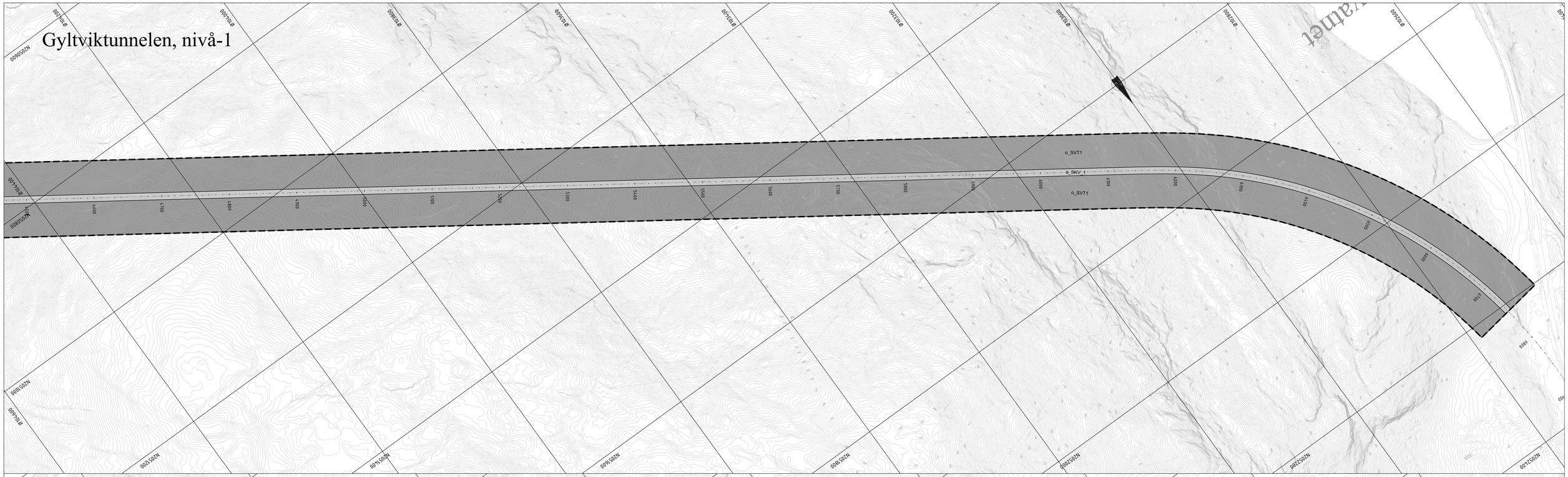



Tegnforklaring

Reguleringsplan PBL 2008

§12-5. Nr. 2 - Samferdselsanlegg og teknisk infrastruktur

SKV Kjøreveg

SVT Annen veggrunn - tekniske anlegg

Linjesymbol

Plangrense

Formålgrense

Kilde for basiskart: Statens kartverk

Dato for basiskart:

Ekvidistanse 1m

Kartmålestokk 1:2000 m

0 50 100m

Revisjon	*Dato*	*Saksnr.*	*Signatur*

E6 Megården - Mørsvikbotn	PlanID:	2021002	
	Kartgrunnlag:	FKB-B og LAS	
Reguleringsplan Parsell: Megården - Sommerset, tunnel alt a - nivå-1	Kartreferanse:	EUREF89, NTM15	
	Høydegrunnlag:	NN2000	
Saksbehandling i følge plan- og bygningsloven	***Dato***	***Saksnr.***	***Signatur***
Dato for oppstartsmøte	06.05.2021		
Kunngjøring oppstart av reguleringsplanarbeid	23.06.2021		
Vedtak om høring og offentlig ettersyn			
Periode for høring og offentlig ettersyn	06.07.23 - 15.09.23		
Vedtak kommunestyret	14.12.2023		
Sørfold kommune / Statens vegvesen	Dato: 10.01.2024 PROF-nummer: B1166R01	Utarbeidet av: Frid Dørksen Saksbehandler: Stefan Kersting	Tegningsnummer: R002

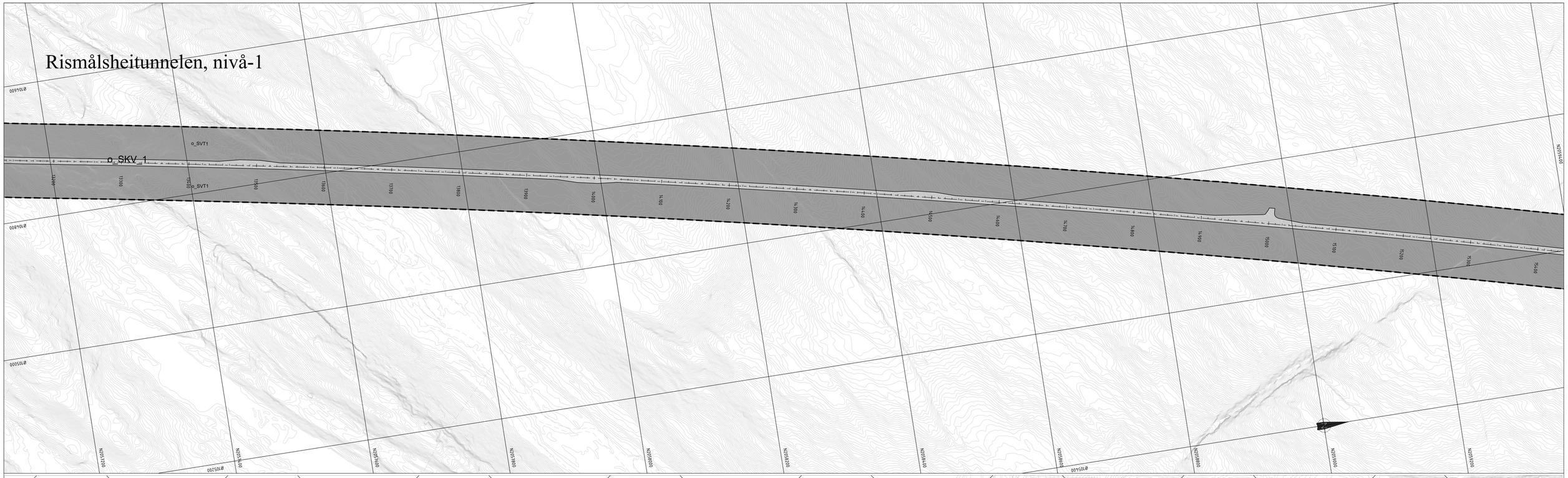



Tegnforklaring

Reguleringsplan PBL 2008

§12-5. Nr. 2 - Samferdselsanlegg og teknisk infrastruktur

SKV Kjøreveg

SVT Annen veggrunn - tekniske anlegg

Linjesymbol

Plangrense

Formålgrense

Kilde for basiskart: Statens kartverk

Dato for basiskart:

Ekvidistanse 1m

Kartmålestokk 1:2000 m

0 50.0 100m

Revisjon	*Dato*	*Saksnr.*	*Signatur*

E6 Megården - Mørsvikbotn

Reguleringsplan
Parsell: Megården - Sommerset, tunnel alt a - nivå-1

PlanID:	2021002
Kartgrunnlag:	FKB-B og LAS
Kartreferanse:	EUREF89, NTM15
Høydegrunnlag:	NN2000

Saksbehandling i følge plan- og bygningsloven	*Dato*	*Saksnr.*	*Signatur*
Dato for oppstartsmøte	06.05.2021		
Kunngjøring oppstart av reguleringsplanarbeid	23.06.2021		
Vedtak om høring og offentlig ettersyn			
Periode for høring og offentlig ettersyn	06.07.23 - 15.09.23		
Vedtak kommunestyret	14.12.2023		

Sørfold kommune

Statens vegvesen

Dato: 10.01.2024	Utarbeidet av: Fred Dahlsen	Tegningsnummer: R003
PROF-nummer: BTM68R01	Saksbehandler: Stefan Kersting	

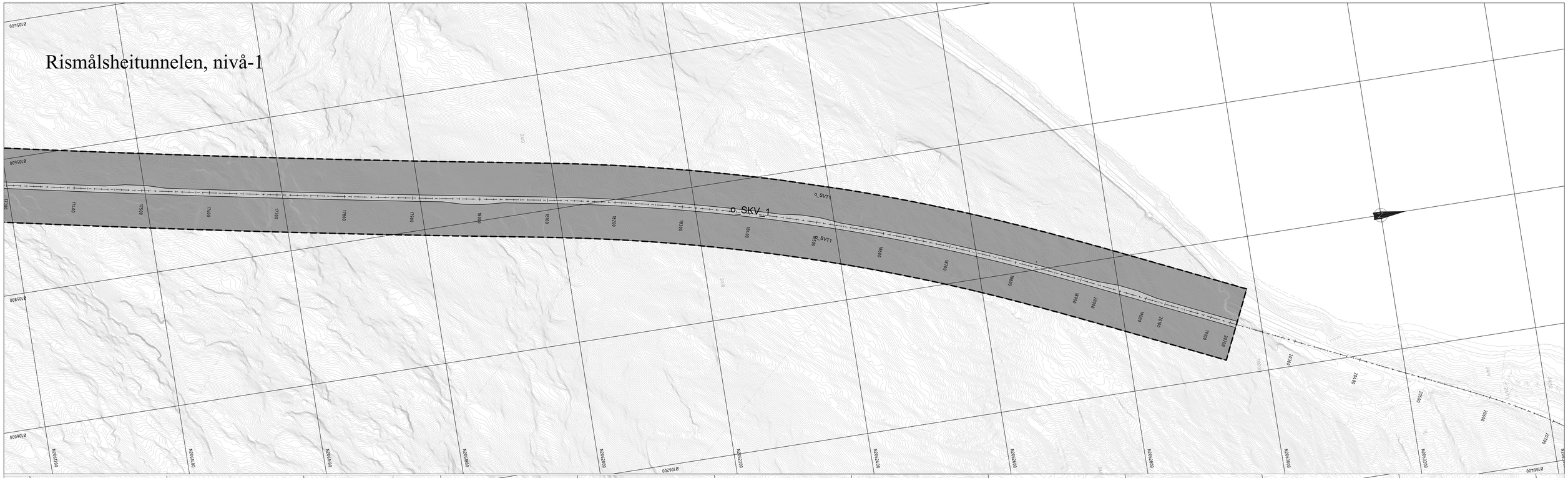

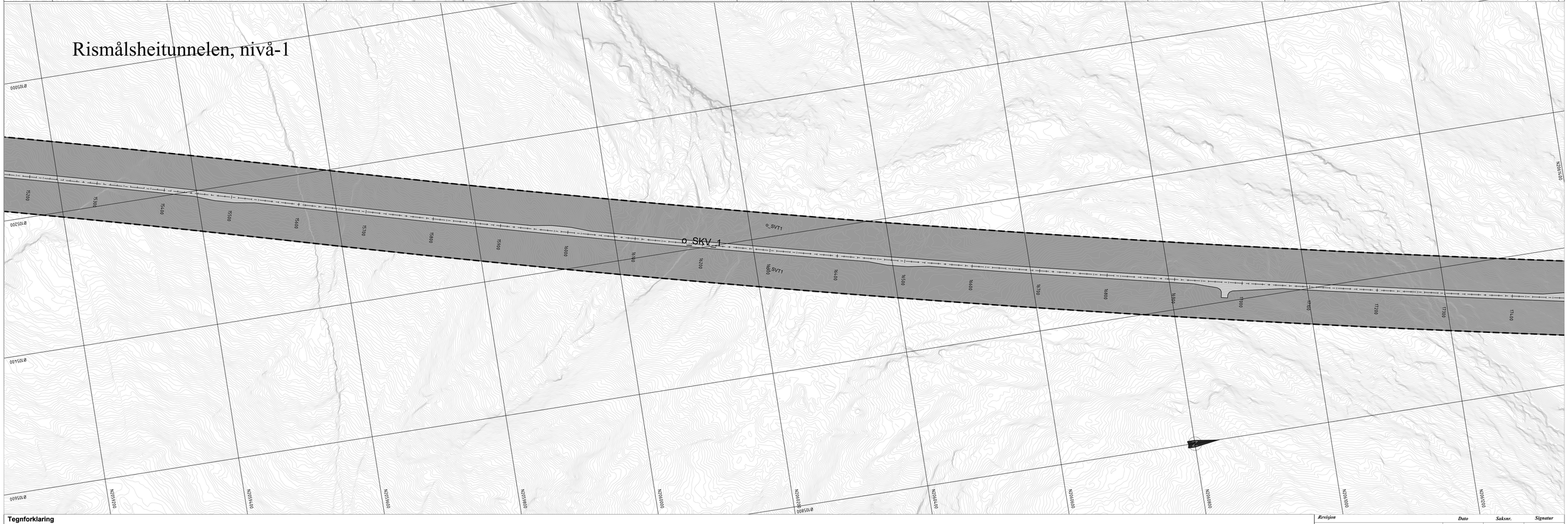

Tegnforklaring

Reguleringsplan PBL 2008

§12-5. Nr. 2 - Samferdselsanlegg og teknisk infrastruktur

SKV Kjøreveg

SVT Annen veggrunn - tekniske anlegg

Linjesymbol

Plangrense

Formålgrense

Kilde for basiskart: Statens kartverk

Dato for basiskart:

Ekvidistanse 1m

Kartmålestokk 1:2000 m

0 50.0 100m

Revisjon	*Dato*	*Saksnr.*	*Signatur*

E6 Megården - Mørsvikbotn

Reguleringsplan
Parsell: Megården - Sommerset, tunnel alt a - nivå-1

PlanID:	2021002
Kartgrunnlag:	FKB-B og LAS
Kartreferanse:	EUREF89, NTM15
Høydegrunnlag:	NN2000

Saksbehandling i følge plan- og bygningsloven	*Dato*	*Saksnr.*	*Signatur*
Dato for oppstartsmøte	06.05.2021		
Kunngjøring oppstart av reguleringsplanarbeid	23.06.2021		
Vedtak om høring og offentlig ettersyn			
Periode for høring og offentlig ettersyn	06.07.23 - 15.09.23		
Vedtak kommunestyret	14.12.2023		

Sørfold kommune

Statens vegvesen

Dato: 10.01.2024	Utarbeidet av: Frid Dørksen	Tegningsnummer: R004
PROF-nummer: 81866R01	Saksbehandler: Stefan Kersting	

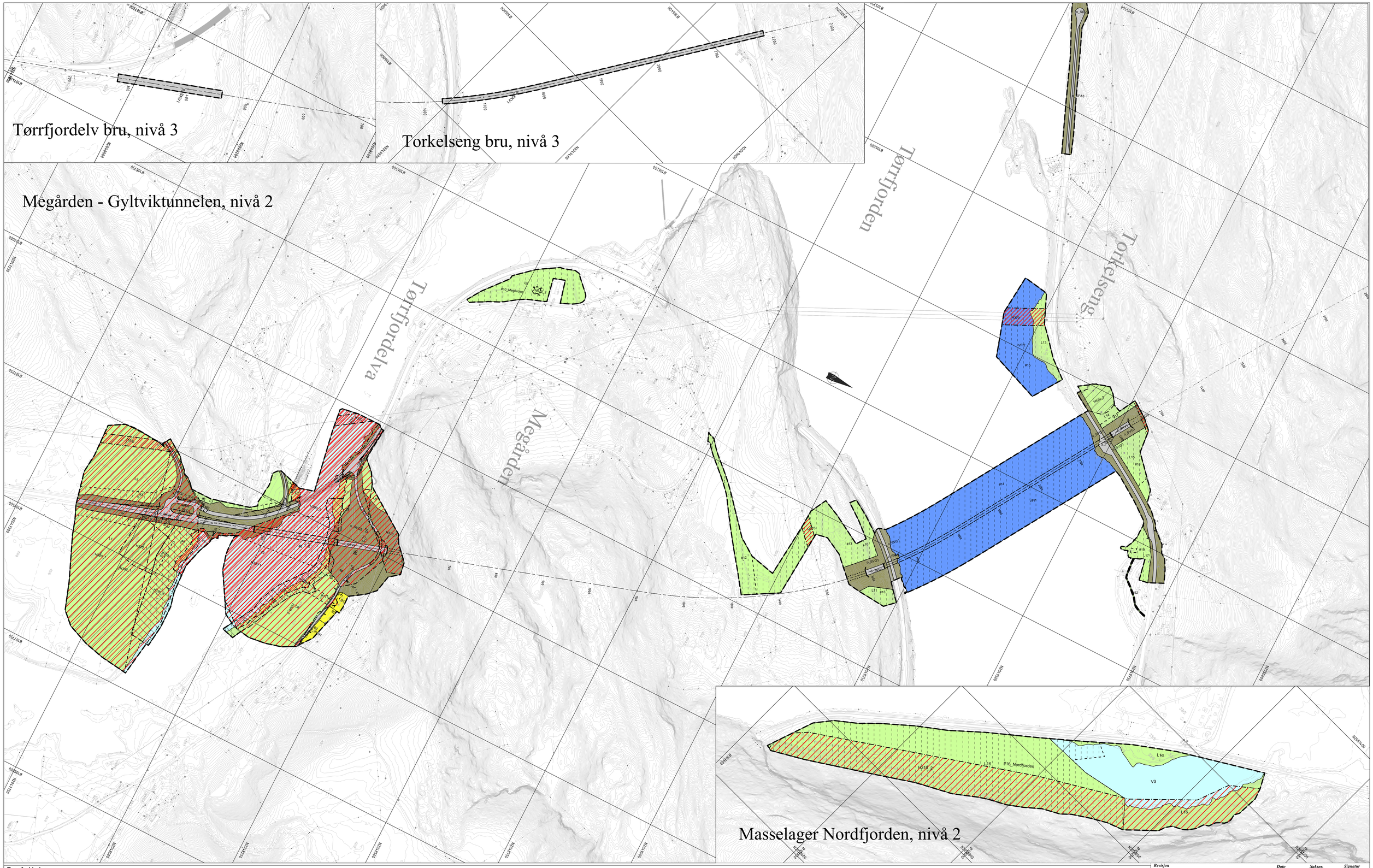

Tegnforklaring

Reguleringsplan PBL 2008

§12-5. Nr. 1 - Bebyggelse og anlegg

- B — Boligbebyggelse
- BFR — Fritidsbebyggelse
- BC — Campingplass
- BSM — Steinbrudd og masseuttak
- BUN — Uthus/naust/badehus

§12-5. Nr. 2 - Samferdselsanlegg og teknisk infrastruktur

- SKV — Kjøreveg
- SGS — Gang-/sykkelveg
- SVG — Annen veggrunn - grøntareal
- SH — Holdeplass/plattform
- SPA — Parkering
- SR — Rasteplass

§12-5. Nr. 5 - Landbruks-, natur- og friluftsformål samt reindrift

- L — LNFR areal for nødvendige tiltak for landbruk og reindrift og gårdstilknyttet næringsvirksomhet basert på gårdens ressursgrunnlag

§12-5. Nr. 6 - Bruk og vern av sjø og vassdrag med tilhørende strandsone

- V — Bruk og vern av sjø og vassdrag med tilhørende strandsone
- VFI — Fiske

§12-6 - Hensynssoner

- H140 — Frisikt
- H190 — Andre sikringssoner
- H310 — Ras- og skredfare
- H320 — Flomfare
- H370 — Høyspenningsanlegg (inkl høyspentkabler)
- H390 — Annen fare
- H520 — Hensyn reindrift
- H570 — Bevaring kulturmiljø

§12-7 - Bestemmelseområder

- #104 — Krav om nærmere undersøkelser, overvåking og klargjøring av virkninger
- # — Midlertidig bygge- og anleggsområde

Linjesymbol

- Plangrense
- Formålgrense
- Bestemmelsegrense
- Midlertidig bygge- og anleggrense
- Bebyggelse som forutsettes fjernet
- Frisiktlinje
- Regulert kjørefelt
- Bru
- Tunnel
- Strandlinje vassdrag
- Grense for sikringssone
- Grense for faresone
- Grense for angitt hensynssone

Punktsymboler

- Avkjørsel - både inn og utkjøring
- Brukar
- Tunnelåpning

Kilde for basiskart:
Dato for basiskart:
Ekvidistanse 1m
Kartmålestokk 1:2000 m
0 62,5 125m

Revisjon	Dato	Saksnr.	Signatur

E6 Megården - Mørsvikbotn

Reguleringsplan
Parsell: Megården - Moan

PlanID:	2021002
Kartgrunnlag:	FKB-B og LAS
Kartreferanse:	EUREF89, NTM15
Høydegrunnlag:	NN 2000

Saksbehandling i følge plan- og bygningsloven	Dato	Saksnr.	Signatur
Dato for oppstartsmøte	06.05.2021		
Kunngjøring oppstart av reguleringsplanarbeid	23.06.2021		
Vedtak om høring og offentlig ettersyn			
Periode for høring og offentlig ettersyn	06.07.23 - 15.09.23		
Vedtak kommunestyret	14.12.2023		

Sarfold kommune | Statens vegvesen

Dato: 10.01.2024 | Utarbeidet av: Fridt Dørheim
PROF-nummer: 81668901 | Saksbehandler: Stefan Kersting
Tegningsnummer: R005



Tegnforklaring

Reguleringsplan PBL 2008

§12-5. Nr. 1 - Bebyggelse og anlegg

- B — Boligbebyggelse
- BFR — Fritidsbebyggelse
- BC — Campingplass
- BSM — Steinbrudd og masseuttak
- BUN — Uthus/naust/badehus

§12-5. Nr. 2 - Samferdselsanlegg og teknisk infrastruktur

- SKV — Kjøreveg
- SGS — Gang-/sykkelveg
- SVG — Annen veggrunn - grøntareal
- SH — Holdeplass/plattform
- SPA — Parkering
- SR — Rasteplass

§12-5. Nr. 5 - Landbruks-, natur- og friluftsformål samt reindrift

- L — LNFR areal for nødvendige tiltak for landbruk og reindrift og gårdstilknyttet næringsvirksomhet basert på gårdens ressursgrunnlag

§12-5. Nr. 6 - Bruk og vern av sjø og vassdrag med tilhørende strandsone

- V — Bruk og vern av sjø og vassdrag med tilhørende strandsone
- VFI — Fiske

§12-6 - Hensynssoner

- H140 — Frisikt
- H190 — Andre sikringssoner
- H310 — Ras- og skredfare
- H320 — Flomfare
- H370 — Høyspenningsanlegg (inkl høyspentkabler)
- H390 — Annen fare
- H520 — Hensyn reindrift
- H570 — Bevaring kulturmiljø

§12-7 - Bestemmelseområder

- #104 — Krav om nærmere undersøkelser, overvåking og klargjøring av virkninger
- # — Midlertidig bygge- og anleggsområde

Linjesymbol

- Plangrense
- Formålgrense
- Bestemmelsegrense
- Midlertidig bygge- og anleggrense
- Bebyggelse som forutsettes fjernet
- Frisiktlinje
- Regulert kjørefelt
- Bru
- Tunnel
- Strandlinje vassdrag
- Grense for sikringssone
- Grense for faresone
- Grense for angitt hensynssone

Punktsymboler

- Avkjørsel - både inn og utkjøring
- Brukar
- Tunnelåpning

Kilde for basiskart: Statens kartverk
Dato for basiskart:
Ekvidistanse 1m
Kartmålestokk 1:2000 m
0 50.0 100m

Revisjon	Dato	Saksnr.	Signatur

E6 Megården - Mørsvikbotn

Reguleringsplan
E6 Megården - Moan, nivå 2

PlanID:	2021002
Kartgrunnlag:	FKB-B og LAS
Kartreferanse:	EUREF89, NTM15
Høydegrunnlag:	NN2000

Saksbehandling i følge plan- og bygningsloven	Dato	Saksnr.	Signatur
Dato for oppstartsmøte	06.05.2021		
Kunngjøring oppstart av reguleringsplanarbeid	23.06.2021		
Vedtak om høring og offentlig ettersyn			
Periode for høring og offentlig ettersyn	06.07.23 - 15.09.23		
Vedtak kommunestyret	14.12.2023		

Sørfold kommune — Statens vegvesen

Dato: 16.01.2024	Utarbeidet av: Fritz Dahlsen	Tegningsnummer: R006
PROF-nummer: 8176680001	Saksbehandler: Stefan Kersting	

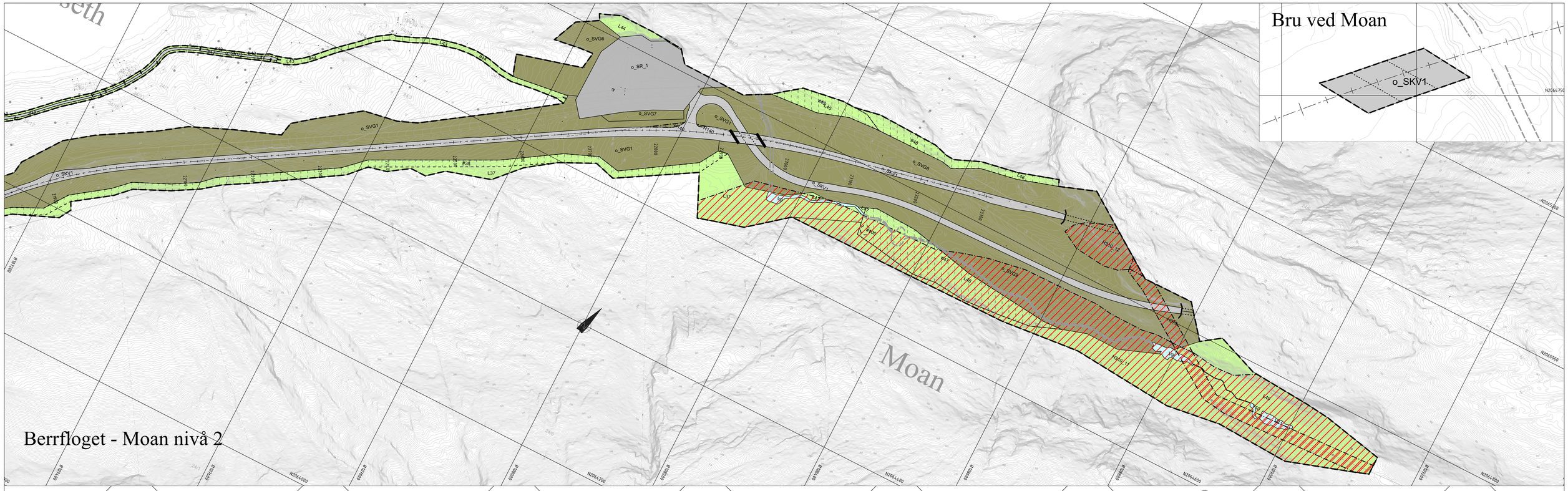

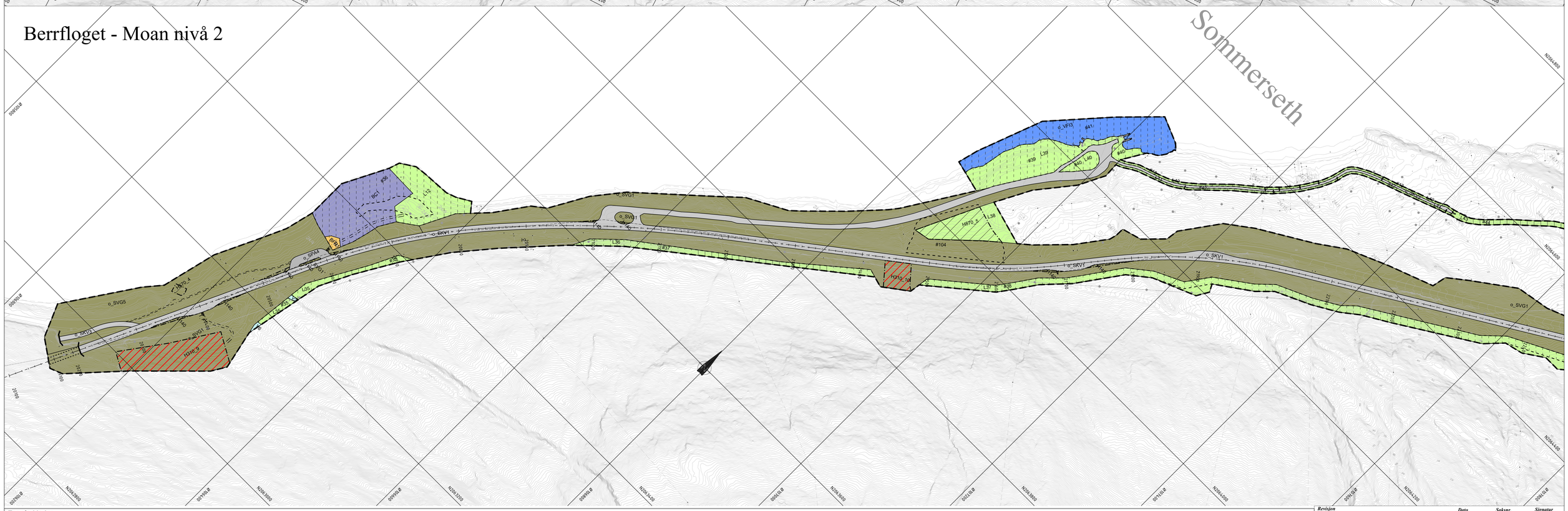

Tegnforklaring

Reguleringsplan PBL 2008

§12-5. Nr. 1 - Bebyggelse og anlegg

- B — Boligbebyggelse
- BFR — Fritidsbebyggelse
- BC — Campingplass
- BSM — Steinbrudd og masseuttak
- BUN — Uthus/naust/badehus

§12-5. Nr. 2 - Samferdselsanlegg og teknisk infrastruktur

- SKV — Kjøreveg
- SGS — Gang-/sykkelveg
- SVG — Annen veggrunn - grøntareal
- SH — Holdeplass/plattform
- SPA — Parkering
- SR — Rasteplass

§12-5. Nr. 5 - Landbruks-, natur- og friluftsformål samt reindrift

- L — LNFR areal for nødvendige tiltak for landbruk og reindrift og gårdstilknyttet næringsvirksomhet basert på gårdens ressursgrunnlag

§12-5. Nr. 6 - Bruk og vern av sjø og vassdrag med tilhørende strandsone

- V — Bruk og vern av sjø og vassdrag med tilhørende strandsone
- VFI — Fiske

§12-6 - Hensynssoner

- H140 — Frisikt
- H190 — Andre sikringssoner
- H310 — Ras- og skredfare
- H320 — Flomfare
- H370 — Høyspenningsanlegg (inkl høyspentkabler)
- H390 — Annen fare
- H520 — Hensyn reindrift
- H570 — Bevaring kulturmiljø

§12-7 - Bestemmelseområder

- #104 — Krav om nærmere undersøkelser, overvåking og klargjøring av virkninger
- # — Midlertidig bygge- og anleggsområde

Linjesymbol

- Plangrense
- Formålsgrense
- Bestemmelsesgrense
- Midlertidig bygge- og anleggrense
- Bebyggelse som forutsettes fjernet
- Frisiktlinje
- Regulert kjørefelt
- Bru
- Tunnel
- Strandlinje vassdrag
- Grense for sikringssone
- Grense for faresone
- Grense for angitt hensynssone

Punktsymboler

- Avkjørsel - både inn og utkjøring
- Brukar
- Tunnelåpning

Kilde for basiskart: Statens kartverk
Dato for basiskart:
Ekvidistanse 1m
Kartmålestokk 1:2000 m
0 50.0 100m

Revisjon	Dato	Saksnr.	Signatur

E6 Megården - Mørsvikbotn

Reguleringsplan
E6 Megården - Moan, nivå 2

PlanID	2021002	
Kartgrunnlag:	FKB-B og LAS	
Kartreferanse:	EUREF89, NTM15	
Høydegrunnlag:	NN2000	
Saksbehandling i følge plan- og bygningsloven	***Dato***	***Saksnr.***
Dato for oppstartsmøte	06.05.2021	
Kunngjøring oppstart av reguleringsplanarbeid	23.06.2021	
Vedtak om høring og offentlig ettersyn		
Periode for høring og offentlig ettersyn	06.07.23 – 15.09.23	
Vedtak kommunestyret	14.12.2023	

Sarpsborg kommune — Statens vegvesen

Dato: 10.01.2024	Utarbeidet av: Frid Dørheim	Tegningsnummer: R007
PROJ-nummer: 81166801	Saksbehandler: Stefan Karsfeg	

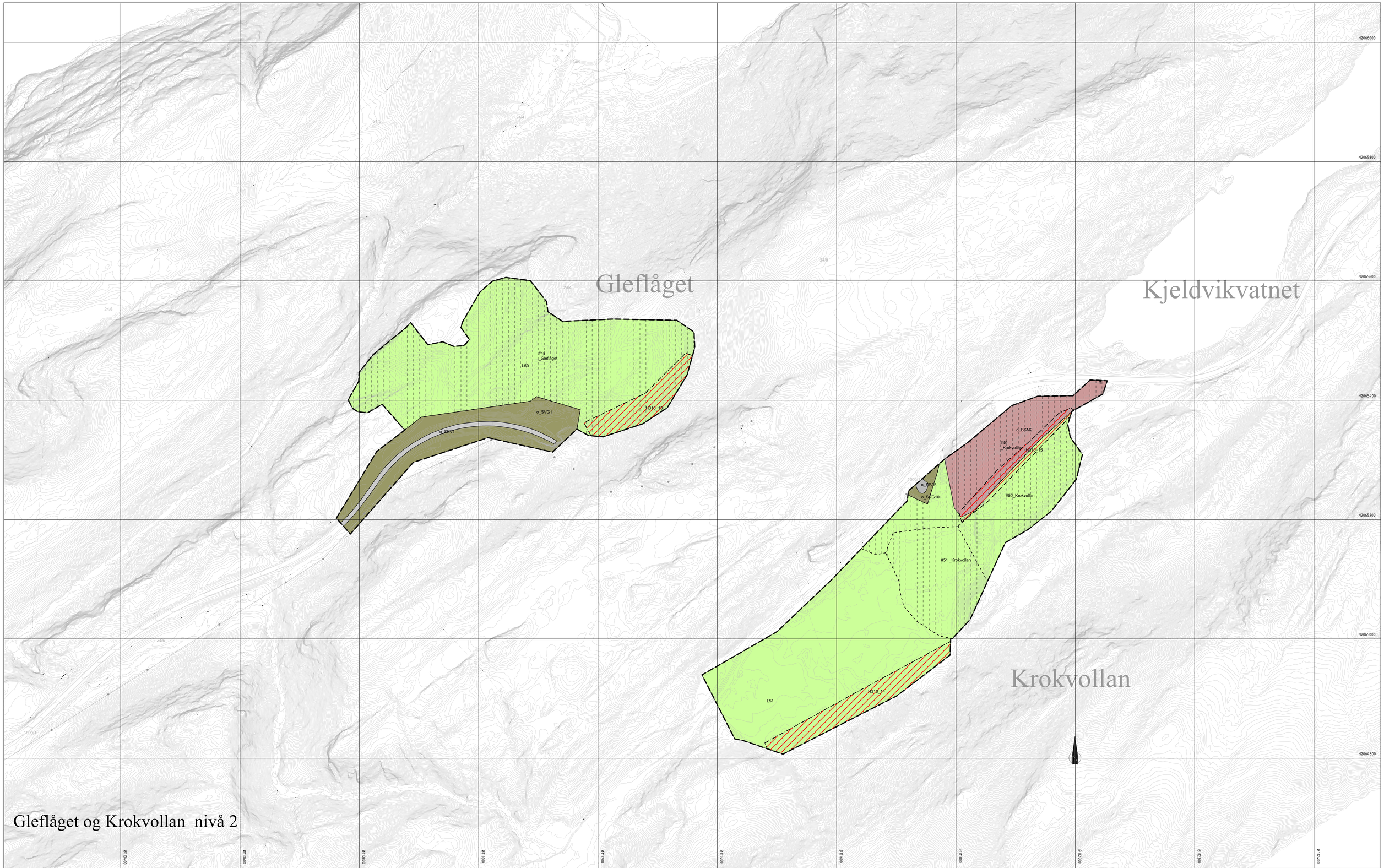

Gleflåget og Krokvollan nivå 2

Tegnforklaring

Reguleringsplan PBL 2008

§12-5. Nr. 1 - Bebyggelse og anlegg

- B — Boligbebyggelse
- BFR — Fritidsbebyggelse
- BC — Campingplass
- BSM — Steinbrudd og masseuttak
- BUN — Uthus/naust/badehus

§12-5. Nr. 2 - Samferdselsanlegg og teknisk infrastruktur

- SKV — Kjøreveg
- SGS — Gang-/sykkelveg
- SVG — Annen veggrunn - grøntareal
- SH — Holdeplass/plattform
- SPA — Parkering
- SR — Rasteplass

§12-5. Nr. 5 - Landbruks-, natur- og friluftsformål samt reindrift

- L — LNFR areal for nødvendige tiltak for landbruk og reindrift og gårdstilknyttet næringsvirksomhet basert på gårdens ressursgrunnlag

§12-5. Nr. 6 - Bruk og vern av sjø og vassdrag med tilhørende strandsone

- V — Bruk og vern av sjø og vassdrag med tilhørende strandsone
- VFI — Fiske

§12-6 - Hensynssoner

- H140 — Frisikt
- H190 — Andre sikringssoner
- H310 — Ras- og skredfare
- H320 — Flomfare
- H370 — Høyspenningsanlegg (inkl høyspentkabler)
- H390 — Annen fare
- H520 — Hensyn reindrift
- H570 — Bevaring kulturmiljø

§12-7 - Bestemmelseområder

- #104 — Krav om nærmere undersøkelser, overvåking og klargjøring av virkninger
- # — Midlertidig bygge- og anleggsområde

Linjesymbol

- Plangrense
- Formålgrense
- Bestemmelsegrense
- Midlertidig bygge- og anleggrense
- Bebyggelse som forutsettes fjernet
- Frisiktlinje
- Regulert kjørefelt
- Bru
- Tunnel
- Strandlinje vassdrag
- Grense for sikringssone
- Grense for faresone
- Grense for angitt hensynssone

Punktsymboler

- Avkjørsel - både inn og utkjøring
- Brukar
- Tunnelåpning

Kilde for basiskart: Statens kartverk
Dato for basiskart:
Ekvidistanse 1m
Kartmålestokk 1:2000 m
0 50.0 100m

Revisjon	*Dato*	*Saksnr.*	*Signatur*

E6 Megården - Mørsvikbotn

Reguleringsplan
E6 Megården - Moan, nivå 2

PlanID:	2021002
Kartgrunnlag:	FKB-B og LAS
Kartreferanse:	EUREF89, NTM15
Høydegrunnlag:	NN2000

Saksbehandling i følge plan- og bygningsloven	*Dato*	*Saksnr.*	*Signatur*
Dato for oppstartsmøte	06.05.2021		
Kunngjøring oppstart av reguleringsplanarbeid	23.06.2021		
Vedtak om høring og offentlig ettersyn			
Periode for høring og offentlig ettersyn	06.07.23 - 15.09.23		
Vedtak kommunestyret	14.12.2023		

Sørfold kommune — Statens vegvesen

Dato: 18.01.2024
PROF-nummer: 81766801
Utarbeidet av: Frid Dørksen
Saksbehandler: Stefan Kersting
Tegningsnummer: R008

Temakart for Megården R001, faresoner flom H320, høyspent H370 og ras-skredfare H310

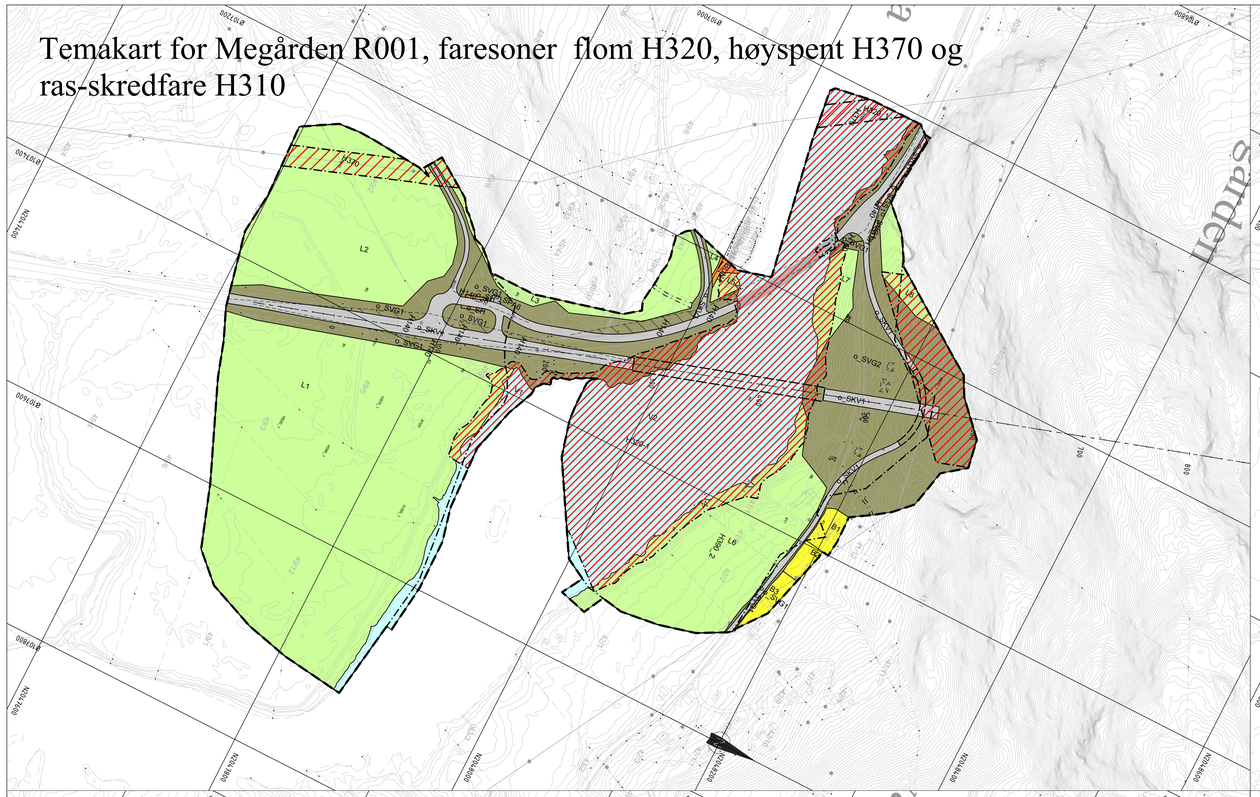

Temakart for R001, faresone annen fare - kvikkleire H390

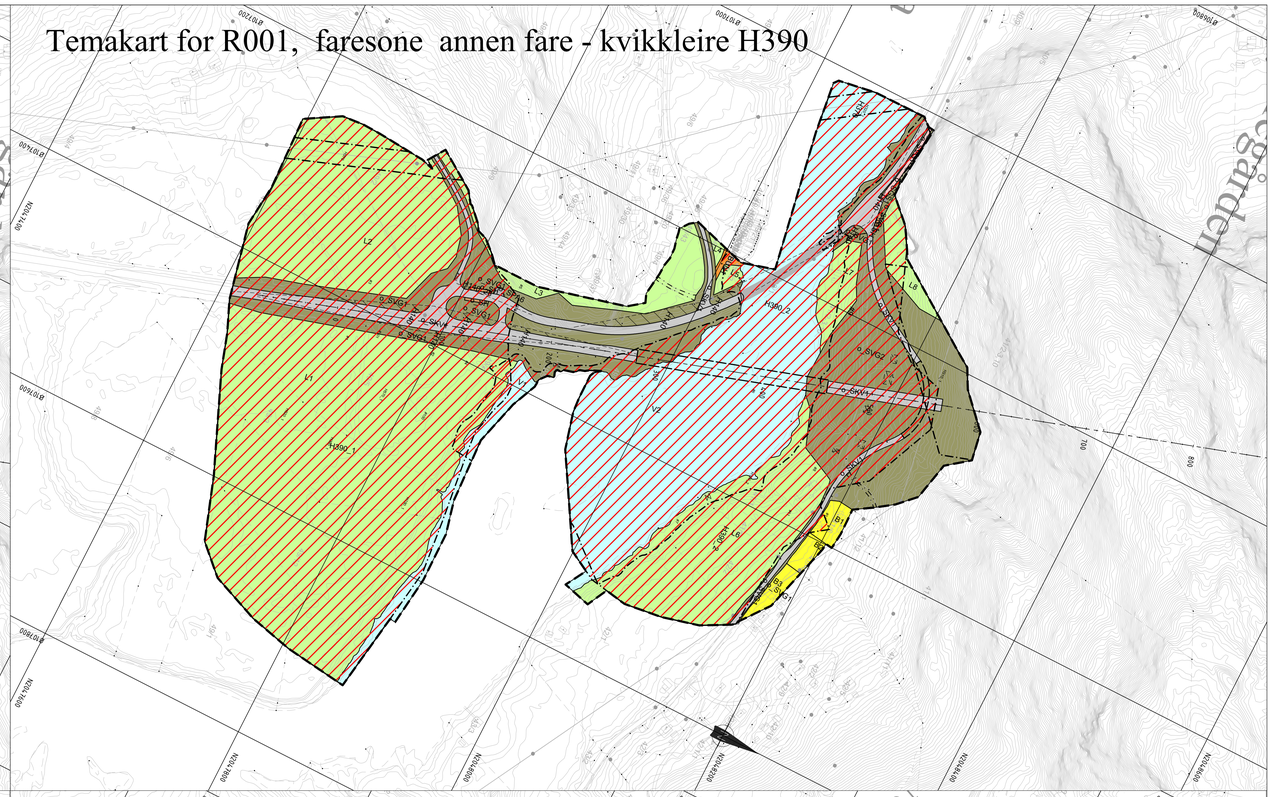

Temakart for R001, hensynsoner H520 flyttlei reindrift og H570 kulturminne

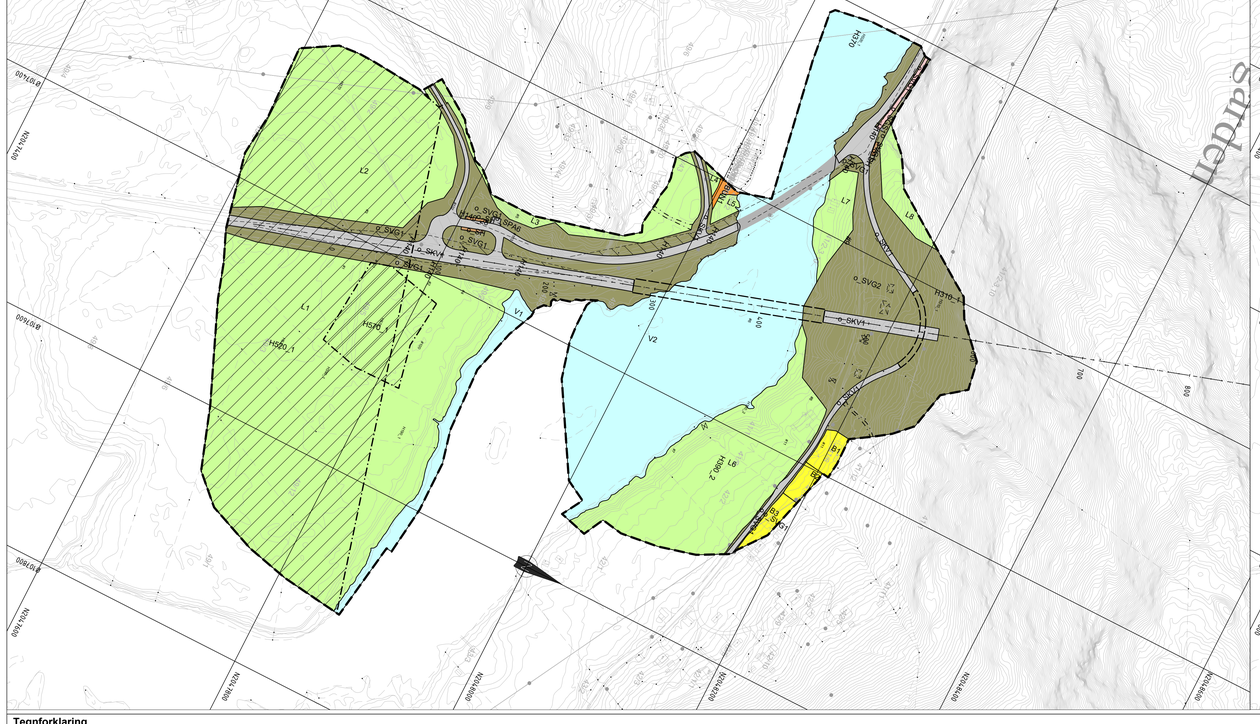

Temakart for R001, Sikringssoner H190 og bestemmelsesområder (anleggsområdene og kulturminnene) #

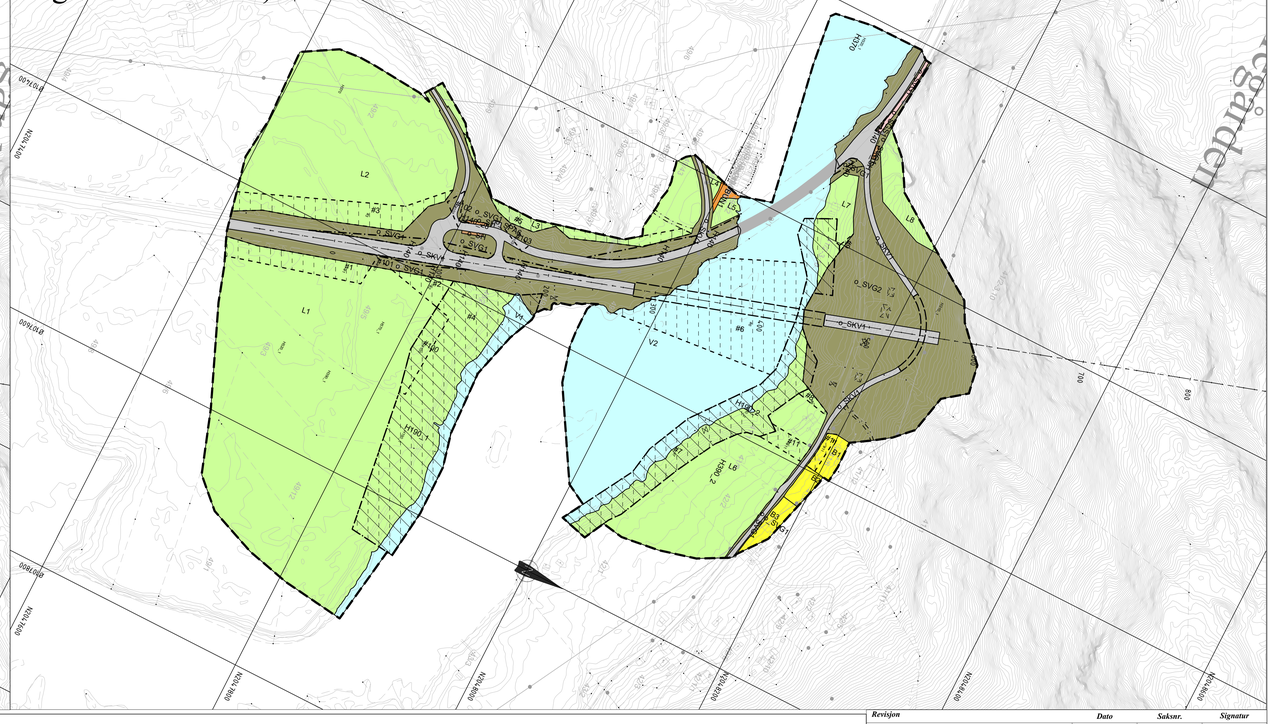

Tegnforklaring

Reguleringsplan PBL 2008

§12-5. Nr. 1 - Bebyggelse og anlegg

- B — Boligbebyggelse
- BFR — Fritidsbebyggelse
- BC — Campingplass
- BSM — Steinbrudd og masseuttak
- BUN — Uthus/naust/badehus

§12-5. Nr. 2 - Samferdselsanlegg og teknisk infrastruktur

- SKV — Kjøreveg
- SGS — Gang-/sykkelveg
- SVG — Annen veggrunn - grøntareal
- SH — Holdeplass/plattform
- SPA — Parkering
- SR — Rasteplass

§12-5. Nr. 5 - Landbruks-, natur- og friluftsformål samt reindrift

- L — LNFR areal for nødvendige tiltak for landbruk og reindrift og gårdstilknyttet næringsvirksomhet basert på gårdens ressursgrunnlag

§12-5. Nr. 6 - Bruk og vern av sjø og vassdrag med tilhørende strandsone

- V — Bruk og vern av sjø og vassdrag med tilhørende strandsone
- VFI — Fiske

§12-6 - Hensynssoner

- H140 — Frisikt
- H190 — Andre sikringssoner
- H310 — Ras- og skredfare
- H320 — Flomfare
- H370 — Høyspenningsanlegg (inkl høyspentkabler)
- H390 — Annen fare
- H520 — Hensyn reindrift
- H570 — Bevaring kulturmiljø

§12-7 - Bestemmelseområder

- #104 — Krav om nærmere undersøkelser, overvåking og klargjøring av virkninger
- # — Midlertidig bygge- og anleggsområde

Linjesymbol

- Plangrense
- Formålgrense
- Bestemmelsegrense
- Midlertidig bygge- og anleggrense
- Bebyggelse som forutsettes fjernet
- Frisiktlinje
- Regulert kjørefelt
- Bru
- Tunnel
- Strandlinje vassdrag
- Grense for sikringssone
- Grense for faresone
- Grense for angitt hensynssone

Punktsymboler

- Avkjørsel - både inn og utkjøring
- Brukar
- Tunnelåpning

Kilde for basiskart: Statens kartverk
Dato for basiskart:
Ekvidistanse 1m
Kartmålestokk 1:2500 m

0 50.0 100m

Revisjon	Dato	Saksnr.	Signatur

E6 Megården - Mørsvikbotn

Reguleringsplan
Parsell: Megården - Moan, nivå 2

PlanID:	2021002
Kartgrunnlag:	FKB-B og LAS
Kartreferanse:	EUREF89, NTM15
Høydegrunnlag:	NN2000

Saksbehandling i følge plan- og bygningsloven	Dato	Saksnr.	Signatur
Dato for oppstartsmøte	06.05.2021		
Kunngjøring oppstart av reguleringsplanarbeid	23.06.2021		
Vedtak om høring og offentlig ettersyn			
Periode for høring og offentlig ettersyn	06.07.23 - 15.09.23		
Vedtak kommunestyret	14.12.2023		

Sørfold kommune

Statens vegvesen

Dato: 10.01.2024
PROF-nummer: 81668R01
Utarbeidet av: Frid Dørksen
Saksbehandler: Stefan Kersting
Tegningsnummer: R009

Statens vegvesen
Pb. 1010 Nordre Ål
2605 Lillehammer

Tlf: (+47) 22 07 30 00

firmapost@vegvesen.no

vegvesen.no

Tryggere, enklere og grønnere reisehverdag