

Tilleggsinformasjon for oppdatering av bygningsinformasjon i kommunens matrikkel:

Kommunen har manglende opplysninger i matrikkelen på eksisterende bebyggelse på din eiendom.

Matrikkelen er Norges offisielle eiendomsregister. Registeret inneholder informasjon om eiendomsgrenser, areal, bygninger, boliger og adresser. Informasjon som registreres i matrikkelen skal dekke behov på tvers av mange sektorer og forvaltningsnivå, og den er av stor samfunnsøkonomisk nytte.

For å få korrekte opplysninger i matrikkelen ber vi derfor om opplysninger for følgende bygg:

Marker bygningene det gjelder og evt. tilføy om det mangler noen bygg.

Gnr./ Bnr.	
BYA for bygg i m ² - Bolig /fritidsbolig	
BYA for garasje/ uthus/ anneks	
BRA for hver etasje i m ² - Bolig /fritidsbolig	
Kjeller	
Plan 1	
Plan 2/ loft	
Har bygget egen hybel-/sokkelleilighet?	
evt. BRA for denne i kjeller/Plan 2/ loft?	
BRA for garasje/ uthus/ anneks	
Gjelder for Bolig /fritidsbolig:	
Antall kjøkken	
Antall rom (soverom/ stue)	
Antall wc	
Antall bad	
Vannforsyning – privat / kommunalt	
Avløp – privat / kommunalt	

(Stryk det som ikke passer, og bruk TAB for å fylle informasjon i andre kolonne)

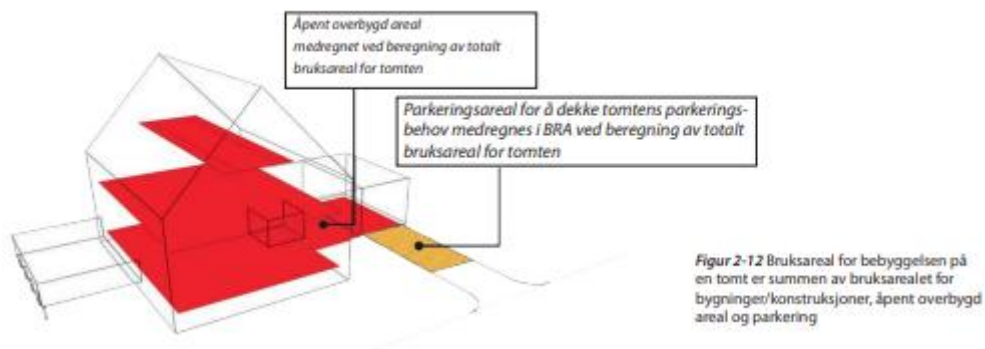
Kommunen ber om oppdaterte tegninger av bygningen(e) med nødvendig målsetting(er) og navn på rominndelingen om det finnes.

Dato og sign. for bekreftelse av riktige opplysninger:

Forklaring av arealer for bygninger:

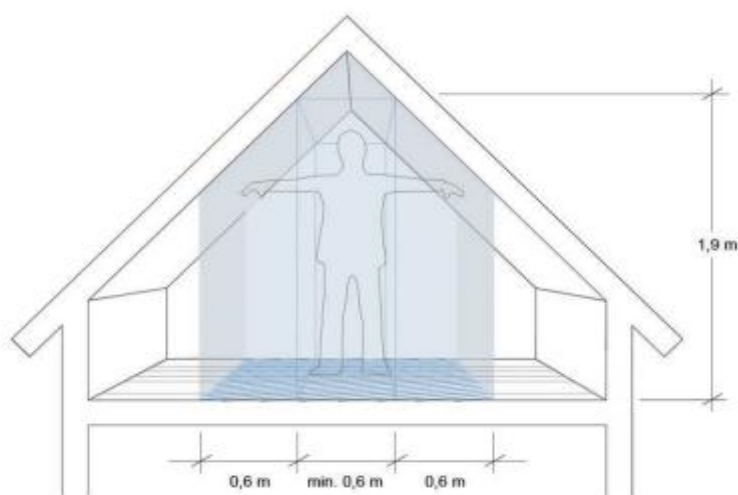
Bruksareal (BRA):

Bruksareal er innvendig areal innenfor omsluttende yttervegger. Bruksareal for en bygning er summen av bruksarealet for alle måleverdige plan og etasjer f.eks. 1. etg, 2.etg/loft, kjeller. Se utsnitt.



Figur 2-12 Bruksareal for bebyggelsen på en tomt er summen av bruksarealet for bygninger/konstruksjoner, åpent overbygd areal og parkering

Et loft er måleverdig når den frie høyden er over 1,9 m og mer i minst 0,6 m bredde. Under skråtak måles arealet 0,6 m utenfor høyden på 1,9 m, se figur 3-3

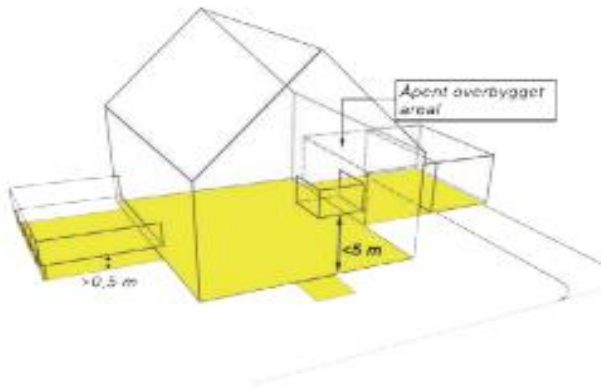


Figur 3-3 Måleverdig gulvplan på loft

Loft er **ikke** måleverdig da målene er under min. målene på 1.9 m og 0.6.

Bebygd areal (BYA):

Bebygd areal er det areal som bygningen opptar av terrenget, inkludert bygningsdeler utenfor fasadelivet som f.eks. åpent overbygd areal, utkragede bygningsdeler med fri høyde over terreng mindre enn 5 m, konstruksjoner og bygningsdeler som stikker mer enn 0,5 m over terrengets gjennomsnittsnivå rundt konstruksjonen/bygningsdelen som har betydning for bruken av underliggende terreng. Se utsnitt



Figur 2-3 Bebygd areal (BYA) for bygning

Kommunen takker på forhånd for gitte opplysninger. Gi tilbakemelding om skjema er forståelig eller ikke.