

## Tegnforklaring

### Reguleringsplan PBL 2008

#### §12-5. Nr. 1 - Bebyggelse og anlegg

**FBF** Fritidsbebyggelse-frittliggende

#### §12-5. Nr. 2 - Samferdselsanlegg og teknisk infrastruktur

**KV** Kjørveg

**AVT** Apmen vegg grunn - tekniske anlegg

**AVG** Apmen vegg grunn - grøntareal

**P** Parkering

#### §12-5. Nr. 3 - Grønnstruktur

**TV** Turveg

**FRI** Friområde


#### §12-5. Nr. 5 - Landbruks-, natur- og friluftsmål samt reindrift

**L** Landbruksformål

### §12-6 - Hensynssoner

 Bevaring naturmiljø


#### Linjesymbol


 Plangrense


 Formålgrense


 Grense for angitt hensynssone

 Regulert tomtgrense

 Byggegrense

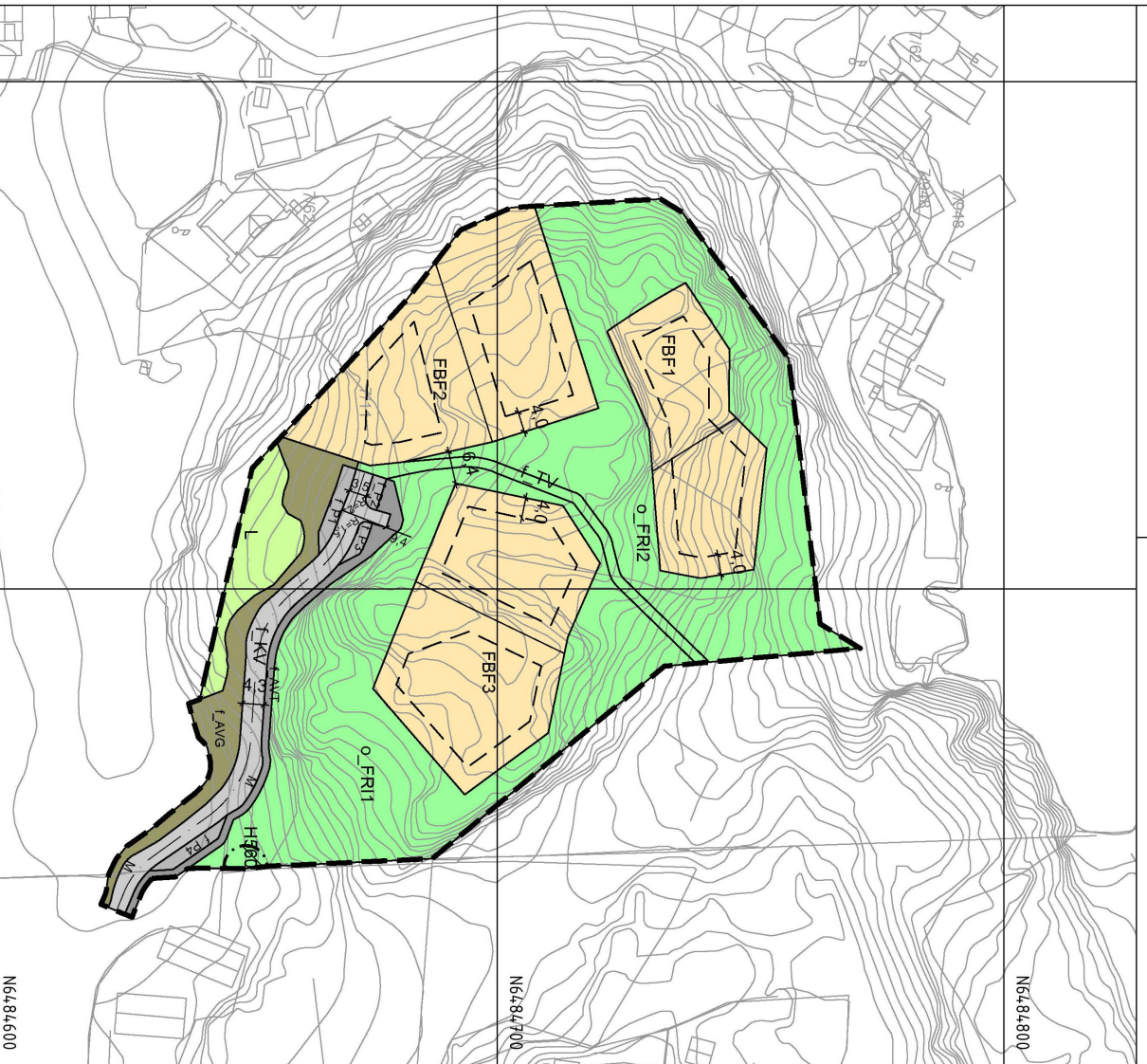
 Regulert senterlinje

 Regulert kant kjørebane

 Måle og avstandslinje

 Punktsymboler uten rettslig virkning

 M Måleplass



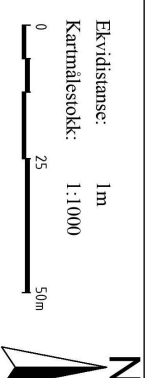
#### Karttopplysninger

Kilde for basiskart: FKB

Dato for basiskart: 13.09.2023

Koordinatsystem: ETRS89 UTM-32N

Høydegrunnlag: NN2000



## Detaljregulering fritidsbebyggelse BF40, Leidland gnr 7 bnr 30 Med tilhørende reguleringsbestemmelser

Eigersund  
kommune

Arealplan-ID:  
1101\_202300004  
Forslagsstiller:  
Nh Eigersund Eiendom AS

### SAKSBEHANDLING ETTER PLAN- OG BYGNINGSLOVEN

SAKS- NR DATO SIGN

Dato	XXX	Revisjon	XXX		
Dato	XXX	Revisjon	XXX		

Dato	22.01.25	Revisjon	Justert byggegrenser, lagt til malsetting og H560.	22.01.25	EDH
------	----------	----------	--	----------	-----

#### Kommunestyret sitt vedtak

Ny 2. gang behandling

Offentlig ettersyn fra ..... til .....

2. gangs behandling

Offentlig ettersyn fra ..... til .....

1. gangs behandling

Kommisjonering av planarbeid 27.10.2023

Oppstartsmøte 05.10.2023

PLANEN ER UTARBEIDET AV: **NORGESHUS** Norgeshus AS

Det bekreftes at planen er i samsvar med kommunestyrets vedtak av

Bekreftet av: **PLANSJEFEN**    
Dato: \_\_\_\_\_

Plansjef